



ΚΥΠΡΙΑΚΗ ΔΗΜΟΚΡΑΤΙΑ  
REPUBLIC OF CYPRUS

**ΣΤΑΤΙΣΤΙΚΕΣ ΣΙΤΗΡΩΝ**  
**CEREALS STATISTICS**  
**2010**



---

**ΣΤΑΤΙΣΤΙΚΗ ΥΠΗΡΕΣΙΑ**  
**STATISTICAL SERVICE**

---

Γεωργικές Στατιστικές ● Σειρά II ● Αρ. Έκθεσης 8  
Agricultural Statistics ● Series II ● Report No. 8

Διατίθεται από το Τυπογραφείο της Κυπριακής Δημοκρατίας  
Obtainable from the Printing Office of the Republic of Cyprus

**Τιμή/Price: €6,50**

**ISSN: 1986-1613**

© Copyright: 2010 Κυπριακή Δημοκρατία/Republic of Cyprus

*Αναδημοσίευση επιτρέπεται με την προϋπόθεση ότι θ' αναφέρεται η πηγή.*

*Quotations are permitted on the condition that the source is stated.*

*Αντίτυπα: 20*  
*Copies issued: 20*

## ΠΡΟΛΟΓΟΣ

Η έκθεση αυτή παρουσιάζει τα αποτελέσματα της Έρευνας Σιτηρών 2010. Τα στοιχεία αναφέρονται στις καλλιεργηθείσες εκτάσεις, τη χρήση του σπόρου, τα αποθέματα και την παραγωγή και διανομή των σιτηρών.

Η Έρευνα κάλυψε κατόχους γεωργικής έκτασης με σιτηρά στις ελεύθερες περιοχές της Κύπρου, δηλαδή, εξαιρούμενης της κατεχόμενης από τα τουρκικά στρατεύματα περιοχής από το 1974.

Η Έρευνα στοχεύει στην εξακρίβωση λεπτομερών στοιχείων για τις γεωργικές εκμεταλλεύσεις με σιτηρά στην Κύπρο σε σχέση με τη διακατοχή της γης, τις εκτάσεις, την παραγωγή και τις τιμές των σιτηρών.

Τα αποτελέσματα της Έρευνας ταξινομήθηκαν και παρουσιάζονται στο σύνολο της ελεύθερης Κύπρου, καθώς επίσης και κατά επαρχία, δήμο και κοινότητα.

Εκφράζω τις ευχαριστίες και την εκτίμηση μου προς όλους όσους συνέβαλαν στην ομαλή διεξαγωγή της Έρευνας και ιδιαίτερα προς τους σιτοπαραγωγούς για τη συνεργασία τους στην παροχή των αναγκαίων στοιχείων για την ετοιμασία αυτής έκθεσης.

Γ. Χρ. Γεωργίου  
Διευθυντής  
Στατιστικής Υπηρεσίας

Δεκέμβριος 2013

## PREFACE

This report presents the results of the Survey on Cereals 2010. It covers cultivated areas with cereals, seed use, stocks and production and distribution of cereals.

The Survey covered all the holders of agricultural area with cereals in the Government controlled area of Cyprus, i.e. excluding the part of the country occupied by Turkish military forces since 1974.

The Survey aims to provide detailed data on agricultural holdings with cereals in Cyprus in relation to land tenure, cultivated areas, production and prices.

The results of the Survey are classified and presented at the level of the whole government controlled area of the country, as well as at the level of administrative districts, municipalities and communities.

I wish to express my sincere thanks and appreciation, to all those who contributed to the smooth conduct of the Survey, and particularly, to the farmers for their cooperation in supplying the necessary data for the preparation of this report.

G. Chr. Georgiou  
Director  
Statistical Service

December 2013



<u>ΠΕΡΙΕΧΟΜΕΝΑ</u>	<u>Σελίδα</u> <u>Page</u>	<u>CONTENTS</u>	
Πρόλογος	3	Preface	
Περιεχόμενα	5	Contents	
 <b><u>ΜΕΡΟΣ Α:</u></b> <b><u>ΕΙΣΑΓΩΓΗ ΚΑΙ ΚΥΡΙΑ</u></b> <b><u>ΑΠΟΤΕΛΕΣΜΑΤΑ</u></b>		 <b><u>PART A:</u></b> <b><u>INTRODUCTION AND MAIN</u></b> <b><u>RESULTS</u></b>	
1. ΕΙΣΑΓΩΓΗ		1. INTRODUCTION	
1.1 Σκοπός της Έρευνας	11	1.1 Objective of Survey	
1.2 Κάλυψη της Έρευνας	11	1.2 Survey Coverage	
1.3 Χρόνος αναφοράς των στοιχείων	11	1.3 Reference period	
1.4 Συλλογή στοιχείων	12	1.4 Collection of data	
1.5 Ταξινόμηση αποτελεσμάτων της Έρευνας	12	1.5 Classification of Survey results	
1.6 Εμπιστευτικότητα στοιχείων	12	1.6 Confidentiality of data	
2. ΑΝΑΛΥΣΗ ΤΩΝ ΚΥΡΙΟΤΕΡΩΝ ΑΠΟΤΕΛΕΣΜΑΤΩΝ		2. ANALYSIS OF MAIN RESULTS	
2.1 Εκμεταλλεύσεις και γεωργική έκταση	13	2.1 Holdings and agricultural area	
2.2 Εκτάσεις Σιτηρών	14	2.2 Areas with Cereals	
2.3 Άρδευση	15	2.3 Irrigation	
2.4 Χρήση και Αξία σπόρου	15	2.4 Usage and Value of seed	
2.5 Παραγωγή Σιτηρών	16	2.5 Production of Cereals	
2.6 Πωλήσεις Σιτηρών	17	2.6 Sales of Cereals	
2.7 Κρατήσεις Σιτηρών από παραγωγούς	17	2.7 Withholdings of Cereals by producers	
3. ΟΡΙΣΜΟΙ ΟΡΩΝ ΤΗΣ ΕΡΕΥΝΑΣ		3. DEFINITIONS OF SURVEY TERMS	
3.1 Γεωργική Εκμετάλλευση	19	3.1 Agricultural Holding	
3.2 Γεωγραφική θέση της εκμετάλλευσης	19	3.2 Geographical location of the holding	
3.3 Κάτοχος	19	3.3 Holder	
3.4 Νομική υπόσταση του κατόχου	19	3.4 Legal status of holder	
3.5 Άρδευση	20	3.5 Irrigation	
3.6 Μονάδες μέτρησης της έκτασης	20	3.6 Units of area measurement	
3.7 Νομισματική μονάδα και Συναλλαγματικές ισοτιμίες	20	3.7 Currency unit used and Exchange rates	
3.8 Χρήση συμβόλων	20	3.8 Symbols used	
 <b><u>ΜΕΡΟΣ Β:</u></b> <b><u>ΠΙΝΑΚΕΣ ΣΤΟΙΧΕΙΩΝ</u></b>  <b><u>Συνοπτικός Πίνακας</u></b>		 <b><u>PART B:</u></b> <b><u>DATA TABLES</u></b>  <b><u>Summary Table</u></b>	
1. Έκταση σιτηρών για σπόρο και για σανό, κατά είδος και επαρχία, 2010	23	1. Area with cereals for seed and hay, by type and district, 2010	

	<u>Σελίδα</u>		<u>Page</u>	
<b><u>Εκτάσεις Σιτηρών</u></b>		<b><u>Areas with Cereals</u></b>		
2.	Καλλιεργηθείσες εκτάσεις σιτηρών για σπόρο, κατά είδος, επαρχία και κοινότητα, 2010	24	2.	Cultivated areas with cereals for seed by type, district and community, 2010
3.	Αρδευθείσες και μη αρδευθείσες εκτάσεις σιτηρών για σπόρο, κατά είδος, επαρχία και κοινότητα, 2010	29	3.	Irrigated and not irrigated areas with cereals for seed by type, district and community, 2010
4.	Καλλιεργηθείσες εκτάσεις σιτηρών για σανό κατά είδος, επαρχία και κοινότητα, 2010	36	4.	Cultivated areas with cereals for hay by type, district and community, 2010
5.	Αρδευθείσες και μη αρδευθείσες εκτάσεις σιτηρών για σανό, κατά είδος, επαρχία και κοινότητα, 2010	41	5.	Irrigated and not irrigated areas with cereals for hay by type, district and community, 2010
<b><u>Χρήση και Αξία σπόρου</u></b>		<b><u>Usage and Value of seed</u></b>		
6.1	Συνολική ποσότητα και αξία σπόρου κριθαριού που χρησιμοποιήθηκε για παραγωγή σπόρου κατά επαρχία, 2010	48	6.1	Total quantity and value of barley seed used for seed production by district, 2010
6.2	Συνολική ποσότητα και αξία σπόρου σιταριού σκληρού και μαλακού που χρησιμοποιήθηκε για παραγωγή σπόρου κατά επαρχία, 2010	48	6.2	Total quantity and value of durum and soft wheat seed used for seed production by district, 2010
6.3	Συνολική ποσότητα και αξία σπόρου σιφωναριού που χρησιμοποιήθηκε για παραγωγή σπόρου κατά επαρχία, 2010	48	6.3	Total quantity and value of oat seed used for seed production by district, 2010
7.1	Συνολική ποσότητα και αξία σπόρου κριθαριού που χρησιμοποιήθηκε για παραγωγή σανού κατά επαρχία, 2010	49	7.1	Total quantity and value of barley seed used for hay production by district, 2010
7.2	Συνολική ποσότητα και αξία σπόρου σιταριού σκληρού και μαλακού που χρησιμοποιήθηκε για παραγωγή σανού κατά επαρχία, 2010	49	7.2	Total quantity and value of durum and soft wheat seed used for hay production by district, 2010
7.3	Συνολική ποσότητα και αξία σπόρου σιφωναριού που χρησιμοποιήθηκε για παραγωγή σανού κατά επαρχία, 2010	49	7.3	Total quantity and value of oat seed used for hay production by district, 2010
<b><u>Παραγωγή Σιτηρών</u></b>		<b><u>Production of Cereals</u></b>		
8.	Αποθέματα και χρήση της συνολικής παραγωγής σιτηρών κατά είδος, 2010	50	8.	Stocks and use of total production of cereals by type, 2010
9.	Παραγωγή σιτηρών κατά είδος, επαρχία και κοινότητα, 2010	51	9.	Production of cereals by type, district and community, 2010
10.	Παραγωγή σανού και άχυρου κατά επαρχία και κοινότητα, 2010	55	10.	Production of hay and straw by district and community, 2010

<u><b>Πωλήσεις Σιτηρών</b></u>		<u><b>Σελίδα</b></u>	<u><b>Page</b></u>	<u><b>Sales of Cereals</b></u>	
11.1	Ποσότητα και αξία πωλήσεων σιτηρών σε γεωργοκτηνοτρόφους κατά είδος, 2010	59	59	11.1	Quantity and sales value of cereals to farmers by type, 2010
11.2	Ποσότητα και αξία πωλήσεων σιτηρών σε Σ.Π.Ε κατά είδος, 2010	59	59	11.2	Quantity and sales value of cereals to cooperatives by type, 2010
11.3	Ποσότητα και αξία πωλήσεων σιτηρών σε άλλους κατά είδος, 2010	59	59	11.3	Quantity and sales value of cereals to others by type, 2010
12.	Ποσότητα και αξία πωλήσεων σιτηρών σε γεωργοκτηνοτρόφους κατά είδος, επαρχία και κοινότητα, 2010	60	60	12.	Quantity and sales value of cereals to farmers by type, district and community, 2010
13.	Ποσότητα και αξία πωλήσεων σανού και άχυρου σε γεωργοκτηνοτρόφους κατά επαρχία και κοινότητα, 2010	63	63	13.	Quantity and sales value of hay and straw to farmers by type, district and community, 2010
14.	Ποσότητα και αξία πωλήσεων σιτηρών σε Σ.Π.Ε κατά είδος, επαρχία και κοινότητα, 2010	67	67	14.	Quantity and sales value of cereals to cooperatives by type, district and community, 2010
15.	Ποσότητα και αξία πωλήσεων σιτηρών σε άλλους κατά είδος, επαρχία και κοινότητα, 2010	72	72	15.	Quantity and sales value of cereals to others by type, district and community, 2010
<u><b>Κρατήσεις από παραγωγούς</b></u>				<u><b>Withholdings by producers</b></u>	
16.	Συνολικές κρατήσεις σιτηρών από τους παραγωγούς κατά είδος, επαρχία και κοινότητα, 2010	78	78	16.	Total withholdings by producers by type, district and community, 2010
17.1	Ποσότητα σιτηρών που κρατήθηκε από τους παραγωγούς για κατανάλωση/μεταποίηση κατά είδος και επαρχία, 2010	83	83	17.1	Quantity of cereals withheld by producers for consumption/manufacture by type, district and community, 2010
17.2	Ποσότητα σιτηρών που κρατήθηκε από τους παραγωγούς για σπόρο κατά είδος και επαρχία, 2010	83	83	17.2	Quantity of cereals withheld by producers for seed by type, district and community, 2010
17.3	Ποσότητα σιτηρών που κρατήθηκε από τους παραγωγούς για ζωοτροφή κατά είδος και επαρχία, 2010	83	83	17.3	Quantity of cereals withheld by producers for feeding stuff by type, district and community, 2010
<u><b>ΜΕΡΟΣ Γ: ΠΑΡΑΡΤΗΜΑΤΑ</b></u>				<u><b>PART C: APPENDICES</b></u>	
1.	Κατάλογος δήμων και κοινοτήτων κατά επαρχία στην Αγγλική γλώσσα	87	87	1.	List of municipalities and communities by district in English
2.	Ερωτηματολόγιο Έρευνας Σιτηρών, 2010	97	97	2.	Questionnaire of Cereals Survey 2010 (in Greek)





**ΜΕΡΟΣ Α: ΕΙΣΑΓΩΓΗ ΚΑΙ ΚΥΡΙΑ ΑΠΟΤΕΛΕΣΜΑΤΑ**

**PART A: INTRODUCTION AND MAIN RESULTS**



## **1. ΕΙΣΑΓΩΓΗ**

### **1.1 Σκοπός της Έρευνας**

Η Έρευνα Σιτηρών 2010 είχε σκοπό την εξακρίβωση στοιχείων για τις εκτάσεις, την παραγωγή και τις τιμές των σιτηρών που παράγονται από γεωργικές εκμεταλλεύσεις στην Κύπρο, τα οποία στοιχεία θεωρούνται απαραίτητα για σκοπούς αξιολόγησης των εξελίξεων και των τάσεων στον τομέα αυτό.

### **1.2 Κάλυψη της Έρευνας**

Η Έρευνα κάλυψε άνω του 90% των γεωργικών εκμεταλλεύσεων με σιτηρά στις ελεύθερες περιοχές της Κύπρου, δηλαδή στις περιοχές που ελέγχονται από την Κυβέρνηση της Κυπριακής Δημοκρατίας. Το πλαίσιο δειγματοληψίας προέρχεται από το μητρώο της Απογραφής Γεωργίας 2003. Το δείγμα είναι στρωματοποιημένο κατά γεωγραφική περιοχή και κατηγορία προϊόντων και επιλέγεται με πιθανότητες σε αναλογία με το μέγεθος κάθε μονάδας (το μέγεθος αντιστοιχεί στην έκταση κάθε μονάδας όπως υπολογίστηκε κατά την Απογραφή 2003).

Η απογραφόμενη μονάδα ήταν η γεωργική εκμετάλλευση που καλλιεργά σιτηρά, η οποία καθορίστηκε ως η υπό ενιαία διαχείριση τεχνικο-οικονομική μονάδα, που παράγει σιτηρά. Για τις ανάγκες της έρευνας, μια τέτοια μονάδα θεωρείται ως εκμετάλλευση και απογράφεται μόνο αν χρησιμοποιεί έκταση γης ίση ή μεγαλύτερη από ένα (1) δεκάριο.

### **1.3 Χρόνος αναφοράς των στοιχείων**

Η περίοδος αναφοράς της Έρευνας ήταν η 1<sup>η</sup> Οκτωβρίου 2009 μέχρι 30 Σεπτεμβρίου 2010.

## **1. INTRODUCTION**

### **1.1 Objective of the Survey**

The Survey on Cereals 2010 aimed at deriving data on the areas, production and prices of cereals produced by agricultural holdings in Cyprus, which are considered necessary for the evaluation of the developments and trends in this sector over time.

### **1.2 Survey Coverage**

The Survey covered more than 90% of the agriculture holdings with cereals in the Government controlled area of Cyprus (i.e. the area not occupied by the Turkish forces). The sampling frame was provided by the Census of Agriculture 2003. The sample is stratified by agricultural region and product group and holdings are selected with PPS (Probability Proportional to Size), the size being the area of every unit as it was estimated for each holding in the frame, in the Agricultural Census of 2003.

The unit of enumeration was the agricultural holding with cereals, which was defined as the technical-economical unit under single management that produces cereals. For the purpose of the Survey, a unit of this type is considered to be a holding and is enumerated only if it has agricultural area equal or greater than one (1) decare.

### **1.3 Reference period**

The reference period of the Survey was the period from 1<sup>st</sup> October 2009 up to 30<sup>th</sup> September 2010.

#### **1.4 Συλλογή στοιχείων**

Η Έρευνα Σιτηρών 2010 πραγματοποιήθηκε την περίοδο από τον Ιούλιο 2010 μέχρι τον Φεβρουάριο 2011. Η συλλογή των στοιχείων έγινε από απογραφείς κυρίως με τηλεφωνικές συνεντεύξεις και σε κάποιες περιπτώσεις με προσωπικές συνεντεύξεις με τους κατόχους των εκμεταλλεύσεων.

Τα στοιχεία που συλλέγηκαν στην Έρευνα αφορούσαν τα χαρακτηριστικά των κατόχων εκμεταλλεύσεων (διεύθυνση, ηλικία, νομική υπόσταση, κ.α.), τη μορφή διακατοχής, τις εκτάσεις των σιτηρών (αρδευθείσες και μη), εκτάσεις για σανό, τη χρήση σπόρου, την παραγωγή σιτηρών, τα αποθέματα, όπως και τις τιμές πώλησης σε γεωργούς και κτηνοτρόφους και τιμές πώλησης στις Σ.Π.Ε.

#### **1.5 Ταξινόμηση αποτελεσμάτων της Έρευνας**

Τα στοιχεία από την Έρευνα έχουν πινακοποιηθεί με βάση τη διαμονή των κατόχων των εκμεταλλεύσεων.

Τα αποτελέσματα της Έρευνας ταξινομούνται και παρουσιάζονται στην Έκθεση αυτή για τα ακόλουθα γεωγραφικά επίπεδα:

- ολόκληρη η χώρα (εξαιρουμένων των κατεχόμενων περιοχών)
- διοικητικές επαρχίες
- δήμοι/κοινότητες

Όλα τα στοιχεία της Έρευνας είναι διαθέσιμα σε όλα τα πιο πάνω επίπεδα.

#### **1.6 Εμπιστευτικότητα στοιχείων**

Σύμφωνα με τον περί Στατιστικής Νόμο 15 (1) 2000 όλα τα στοιχεία που συγκεντρώνει η Στατιστική Υπηρεσία τηρούνται ως άκρως εμπιστευτικά και μόνο για σκοπούς στατιστικής.

#### **1.4 Collection of data**

The Survey on Cereals 2010 was conducted during the period from July 2010 up to the February 2011. The data were collected by enumerators mainly by phone interviews and in some cases through personal interviews with the holders.

The information collected during the Survey related to the characteristics of the holders (address, age, legal status, etc.), land tenure, the areas with cereals (irrigated or not), areas for hay-making, seed use, production of cereals, the stocks, as well as the sale price to farmers and cooperatives.

#### **1.5 Classification of Survey results**

The Survey data have been tabulated by the place of residence of the holder.

The geographical levels by which the Survey results are classified and presented in this Report are as follows:

- whole country (excluding the occupied areas of the country)
- administrative districts
- municipalities/communities

All Survey data are available at all the above levels.

#### **1.6 Confidentiality of data**

In compliance with the Statistics Law 15 (1) 2000 all data collected are treated by the Statistical Service as confidential and are only used for statistical purposes.

## 2. ΑΝΑΛΥΣΗ ΤΩΝ ΚΥΡΙΟΤΕΡΩΝ ΑΠΟΤΕΛΕΣΜΑΤΩΝ

Τα κυριότερα στοιχεία της Έρευνας Σιτηρών 2010 συνοπτικά έχουν ως ακολούθως:

### 2.1 Εκμεταλλεύσεις και γεωργική έκταση

Ο συνολικός αριθμός των εκμεταλλεύσεων που καταγράφηκε κατά την Έρευνα ήταν 3.510, από τις οποίες οι 2.850 εκμεταλλεύσεις είχαν καλλιεργηθείσες εκτάσεις το 2010. Οι βασικότεροι λόγοι για τους οποίους δεν καταγράφηκαν οι 660 εκμεταλλεύσεις ήταν η εγκατάλειψη της γεωργικής εκμετάλλευσης και το γεγονός ότι οι κάτοχοι δεν ασχολούνται προσωρινά με την εκμετάλλευση, δηλαδή η καλλιεργηθείσα έκταση βρίσκεται σε αγρανάπαυση.

Η συνολική έκταση σιτηρών που καλλιεργήθηκε για σπόρο φτάνει τα 340.364 δεκάρια παρουσιάζοντας αύξηση της τάξης του 9,3% σε σχέση με τα 311.543 δεκάρια της Έρευνας του 2009. Επίσης, αυξάνεται και η έκταση που καλλιεργήθηκε για σανό, 15,5% σε σχέση με το 2009 και από 254.305 δεκάρια φτάνει τα 293.686 δεκάρια.

## 2. ANALYSIS OF MAIN RESULTS

The main findings of the Cereals Survey 2010 can be summarized as follows:

### 2.1 Holdings and agricultural area

The total number of holdings enumerated during the Survey was 3.510, from which 2.850 holdings had cultivated areas during 2010. The most important reasons for which the 660 holdings were not recorded, were that the agricultural holding was no longer active and the holder was temporarily not cultivating the land, i.e. the cultivated area is considered follow land.

The total area under cereals cultivated for seed reached 340.364 decares recording an increase of 9,3% compared to 311.543 decares of the Survey in 2009. Also, an increase, 15,5%, was recorded in the cultivated area for hay compared to 2009, reaching from 254.305 decares to 293.686 decares, in absolute terms.

Επαρχία	Έκταση για σπόρο (δεκάρια) Area for seed (decares)		Έκταση για σανό (δεκάρια) Area for hay (decares)		District
	2009	2010	2009	2010	
<b>Σ Υ Ν Ο Λ Ο</b>	<b>311.543</b>	<b>340.364</b>	<b>254.304</b>	<b>293.686</b>	<b>T O T A L</b>
ΛΕΥΚΩΣΙΑ	126.228	152.520	71.359	69.886	LEFKOSIA
ΑΜΜΟΧΩΣΤΟΣ	24.369	24.302	22.136	26.420	AMMOCHOSTOS
ΛΑΡΝΑΚΑ	97.968	121.766	128.653	144.647	LARNACA
ΛΕΜΕΣΟΣ	4.115	3.865	11.535	17.249	LEMESOS
ΠΑΦΟΣ	58.863	37.911	20.621	35.484	PAFOS

## 2.2 Εκτάσεις Σιτηρών

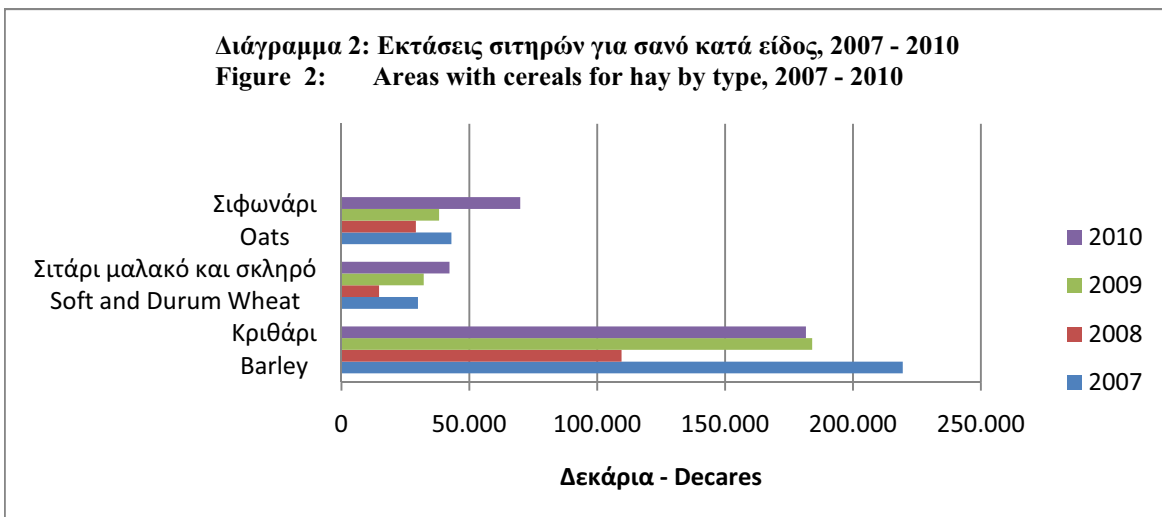
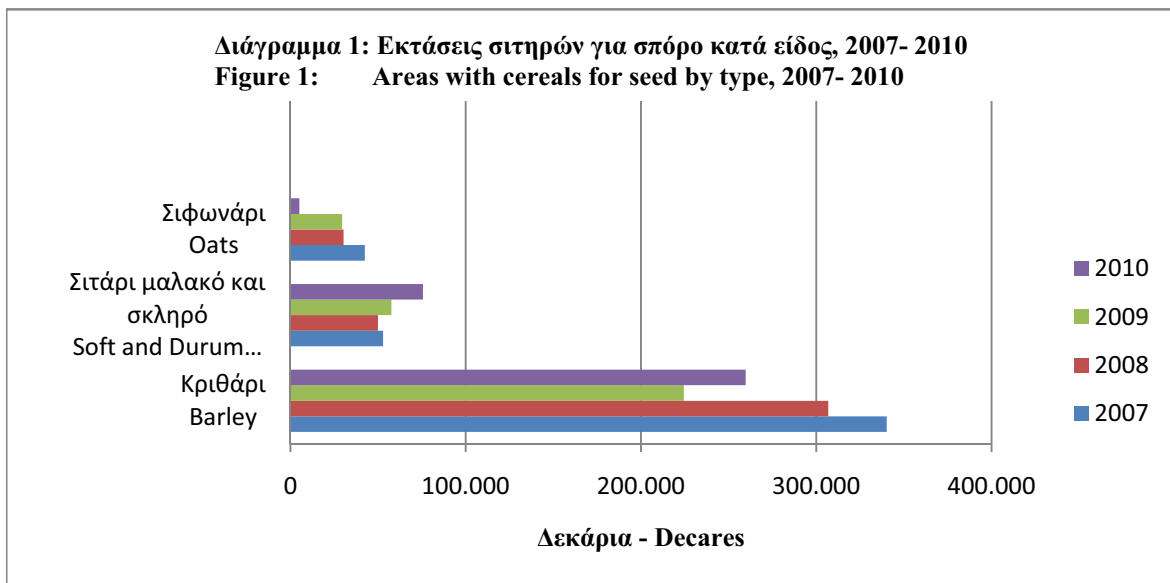
Από την συνολική έκταση που καταγράφηκε για σπόρο, 259.675 δεκάρια (76,3%) ήταν εκτάσεις που καλλιεργήθηκαν με κριθάρι, 75.568 δεκάρια (22,2%) με σιτάρι και 5.121 δεκάρια (1,5%) με σιφωνάρι.

Από την συνολική καλλιεργηθείσα έκταση σιτηρών για σανό, τη μεγαλύτερη έκταση κατείχε το κριθάρι με 181.584 δεκάρια (61,8%), ακολουθεί το σιφωνάρι με 69.856 δεκάρια (23,8%) και τελευταίο το σιτάρι με 42.246 δεκάρια (14,4%).

## 2.2 Areas with Cereals

Of the total land enumerated for seed, 259.675 decares (76,3%) referred to areas cultivated with barley, 75.568 decares (22,2%) with wheat, and the remaining 5.121 decares (1,5%) with oats.

From the total cultivated area with cereals used for hay-making, the largest area of 181.584 decares (61,8%) was cultivated with barley, followed by the areas with oats with 69.856 decares (23,8%) and, last, areas with wheat with 42.246 decares (14,4%).



### **2.3 Αρδευση**

Η συνολική έκταση που καταγράφηκε ως αρδευθείσα (ποτίστηκε μια ή περισσότερες φορές) ήταν 3.978 δεκάρια, δηλαδή το 1,2% της συνολικής έκτασης με σιτηρά για σπόρο. Σε σχέση με το 2009, όπου η αρδευθείσα έκταση ήταν 7.745 δεκάρια, παρουσιάζει μια σημαντική μείωση.

Από τη συνολική αρδευθείσα έκταση, τα 1.085 δεκάρια ήταν κριθάρι, δηλαδή το 27,3% και 2.893 δεκάρια ήταν σιτάρι, δηλαδή το 72,7% .

### **2.4 Χρήση και Αξία σπόρου**

Η συνολική ποσότητα σπόρου κριθαριού που χρησιμοποιήθηκε για την καλλιέργεια του 2010 όσον αφορά την παραγωγή σπόρου, ήταν 5.063 τόνοι, η οποία αντιστοιχεί σε 19,5 κιλά ανά δεκάριο, σημειώνοντας αύξηση κατά 15,6% σε σχέση με το 2009 που ήταν 4.379 τόνοι. Η συνολική αξία του σπόρου ήταν €2.943.207 και η μέση τιμή έφτασε τα €581 τον τόνο, παρουσιάζοντας μείωση 9,8% σε σχέση με την προηγούμενη χρονιά που η μέση τιμή ήταν €644 το τόνο.

Για την καλλιέργεια του σιταριού, σκληρού και μαλακού, χρησιμοποιήθηκαν 1.522 τόνοι, δηλαδή 20,1 κιλά ανά δεκάριο. Η αξία του σπόρου σιταριού φτάνει τις €972.942 και η μέση τιμή τα €639 τον τόνο. Η ποσότητα σπόρου που χρησιμοποιήθηκε το 2010 σε σχέση με το 2009 σημείωσε αύξηση κατά 22,4%, ενώ η μέση τιμή μειώθηκε κατά 6,7%, σε σχέση με τα €685 τον τόνο.

Η μικρότερη ποσότητα σπόρου που χρησιμοποιήθηκε ήταν το σιφονάρι με 126 τόνους, που αναλογεί σε 24,6 κιλά ανά δεκάριο. Αντιθέτως όμως, ο σπόρος σιφωναριού είχε την ψηλότερη μέση τιμή, €654 τον τόνο με συνολική αξία €82.416. Η μέση τιμή παρουσιάζει 6,3% μείωση σε σχέση με τα €698 τον τόνο του προηγούμενου έτους.

### **2.3 Irrigation**

The total land enumerated as irrigated (irrigated one or more times) was 3.978 decares, amounting to 1,2% of the total land with cereals cultivated for seed. A significant decrease was recorded in the irrigated area compared with 2009, which was 7.745 decares.

Of the total irrigated area, 1.085 decares, amounting to 27,3%, were areas with barley and 2.893 decares, or 72,7% were areas with wheat .

### **2.4 Usage and Value of seed**

The total quantity of barley seed used for the cultivation for seed production in 2010 was 5.063 tons, which corresponds to 19,5 kilos per decare, recording an increase of 15,6% compared to 4.379 tons in 2009. The total value of seeds was €2.943.207 and the average price amounted to €581 per ton in 2010 recording a decrease of 9,8% compared with the previous year during which the average price was €644 per ton.

For the cultivation of soft and durum wheat for seed production, 1.522 tons were used, corresponding to 20,1 kilos per decare. The value of wheat seed amounted to €972.942 and the average price per ton was €639. The quantity of seed used for 2010 compared to 2009 recorded an increase of 22,4%, while the average price was decreased by 6,7% compared with the €685 per ton of the previous year.

The smallest quantity used was oat seeds with 126 tons, which corresponds to 24,6 kilos per decare. In contrast, oat seed had the highest average price, €654 per ton, and the total value was €82.416. The average price records a decrease of 6,3% compared to €698 per ton of the previous year.

## 2.5 Παραγωγή Σιτηρών

Η συνολική παραγωγή σιτηρών για το 2010 ήταν αυξημένη σε σχέση με το 2009 και έφτασε στα 65.732.090 κιλά από τα 56.820.000 κιλά. Το κριθάρι έφτασε στα 46.062.195 κιλά από τα 40.091.884 κιλά του 2009, το σιτάρι έφτασε στα 18.888.806 κιλά από 14.689.653 κιλά και το σιφωνάρι στα 781.089 κιλά από 2.038.463 κιλά.

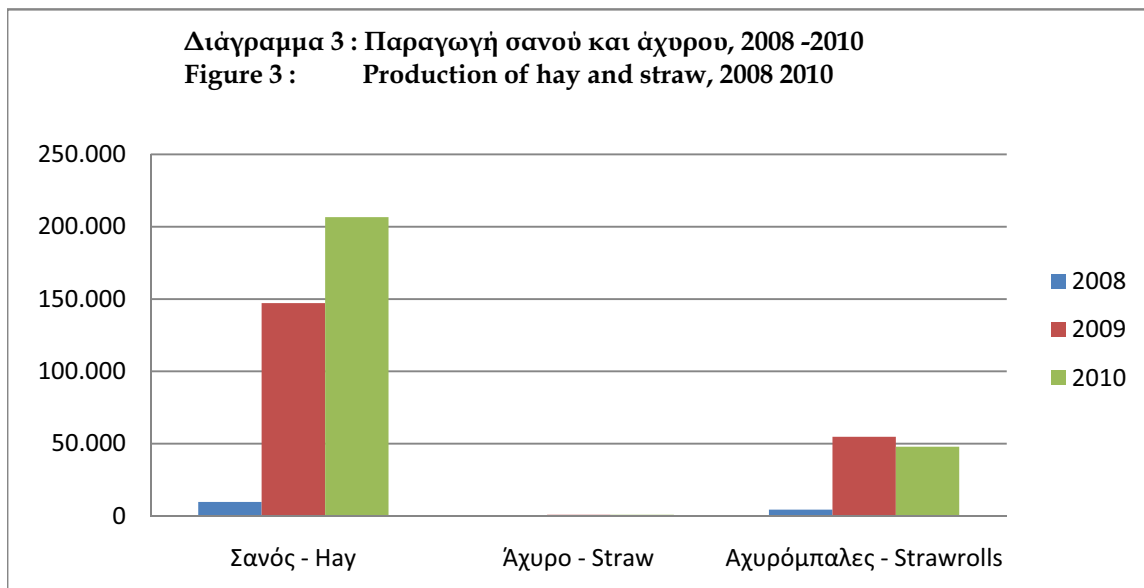
## 2.5 Production of Cereals

The total production of cereals for 2010 was increased compared to 2009 reaching 65.732.090 kilos from 56.820.000 kilos. Barley production reached to 46.062.195 kilos from 40.091.884 kilos in 2009, wheat production reached to 18.888.806 kilos from 14.689.653 kilos and oats reached to 781.089 kilos from 2.038.463 kilos.

Είδος	Ολική Παραγωγή (κιλά) Total Production (kilos)		Type
	2009	2010	
<b>ΣΥΝΟΛΟ</b>	<b>56.820.000</b>	<b>65.732.090</b>	<b>TOTAL</b>
ΚΡΙΘΑΡΙ	40.091.884	46.062.195	BARLEY
ΣΙΤΑΡΙ ΣΚΛΗΡΟ	14.636.758	18.870.188	DURUM WHEAT
ΣΙΤΑΡΙ ΜΑΛΑΚΟ	52.895	18.618	SOFT WHEAT
ΣΙΦΩΝΑΡΙ	2.038.463	781.089	OATS

Η παραγωγή σανού το 2010 είχε σημαντική αύξηση, φτάνοντας στους 206.683 τόνους από 147.194 τόνους του 2009. Μικρή αύξηση είχε το άχυρο, 827 τόνοι από 820 τόνους και μείωση είχαν οι αχυρόμπαλες, 47.865 τόνοι από 54.714 τόνους.

The production of hay in 2010 had a significant increase, reaching to 206.683 tons from 147.194 tons of 2009. A small increase was recorded in the production of straw, which reached to 827 tons from 820 tons and a decrease was recorded in the production of straw-balls which reached to 47.865 tons from 54.714 tons.





## **2.6 Πωλήσεις Σιτηρών**

Η συνολική ποσότητα σιτηρών που πωλήθηκε σε Σ.Π.Ε ήταν 17.073 τόνοι με συνολική αξία €2.572.047 και οι πωλήσεις σε άλλους ήταν 26.077 τόνοι με συνολική αξία €3.717.297. Οι μεγαλύτερες ποσότητες όμως, έχουν πωληθεί σε γεωργοκτηνοτρόφους, 103.126 τόνοι, οι οποίοι είχαν συνολική αξία €7.247.256.

Εξετάζοντας τις τιμές πώλησης των σιτηρών, παρατηρείται ότι η μέση τιμή πώλησης του κριθαριού ξεκινά από €123 τον τόνο σε γεωργοκτηνοτρόφους, €128 τον τόνο σε άλλους και €140 τον τόνο στις Σ.Π.Ε. Η μέση τιμή πώλησης του σκληρού σιταριού, ξεκινά από €158 τον τόνο (σε Σ.Π.Ε.), €163 τον τόνο (σε γεωργοκτηνοτρόφους) και €170 τον τόνο (σε άλλους). Στο σιφώνάρι η μέση τιμή πώλησης ξεκινά από €228 τον τόνο σε άλλους, €258 τον τόνο σε γεωργοκτηνοτρόφους και €328 τον τόνο στις Σ.Π.Ε..

Όσον αφορά την μέση τιμή πώλησης σανού, ξεκινά από €78 τον τόνο σε γεωργοκτηνοτρόφους, €88 τον τόνο σε άλλους και €210 σε Σ.Π.Ε. Πωλήσεις άχυρου υπήρξαν σε γεωργοκτηνοτρόφους με €117 τον τόνο ως μέση τιμή. Τέλος, η μέση τιμή πώλησης αχυρόμπαλων κυμαίνεται στα ίδια επίπεδα €35 τον τόνο σε άλλους και €36 τον τόνο σε γεωργοκτηνοτρόφους.

## **2.7 Κρατήσεις Σιτηρών από παραγωγούς**

Οι συνολικές κρατήσεις σιτηρών από τους παραγωγούς ανήλθαν στα 13.521.558 κιλά, παρουσιάζοντας αύξηση της τάξης του 16,5% σε σχέση με τις ποσότητες του 2009. Από τις συνολικές κρατήσεις, 115.507 κιλά (0,9%) ήταν για κατανάλωση και μεταποίηση, τα 4.423.198 κιλά (32,7%) ήταν κρατήσεις για σπόρο και τα 8.982.853 κιλά (66,4%) κιλά ήταν για ζωοτροφή.

Εξετάζοντας τις κρατήσεις κατά είδος, το μεγαλύτερο ποσοστό του συνόλου το έχει το κριθάρι με 80,0% (10.821.456 κιλά) μετά

## **2.6 Sales of Cereals**

The total quantity of cereals sold to cooperatives was 17.073 tons with a total value of €2.572.047 and the total quantity of sales to others was 26.077 tons with a total value of €3.717.297. However, the largest quantities were sold to farmers, 103.126 tons, with a total value of €7.247.256.

Analyzing the selling price of cereals, it is observed that the average selling price of barley, beginning with €123 per ton to farmers, €128 per ton to others and €140 per ton to cooperatives. The average selling price of durum wheat begins with €158 per ton (to cooperatives), €163 per ton (to farmers) and €170 per ton (to others). For oats, the average selling price begins from €228 per ton to others, €258 per ton to farmers and €328 per ton to cooperatives.

As far as the average selling price of hay is concerned, it begins from €78 per ton sold to farmers, followed by €88 per ton sold to others and €210 per ton sold to cooperatives. Straw was sold to farmers with an average selling price of €117 per ton. Finally, the average selling price of straw-rolls oscillates in the same levels beginning with €35 per ton to others and €36 per ton to farmers.

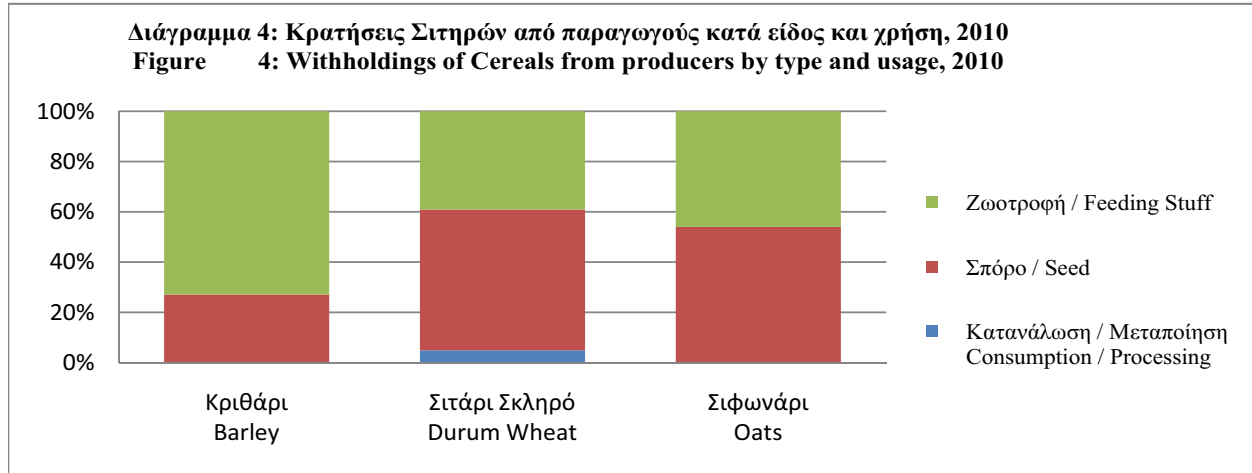
## **2.7 Withholdings of Cereals by producers**

The total withholdings of cereals by producers were 13.521.558 kilos, recording an increase of 16,5% compared to the quantities of 2009. From the total withholdings, 115.507 kilos (0,9%) were for consumption and manufacture, 4.423.198 kilos (32,7%) for seed, and 8.982.853 kilos (66,4%) for feeding stuff.

Analyzing the total withholdings by type, the largest percentage was barley with με 80,0% (10.821.456 kilos), followed durum wheat

ακολουθεί το σκληρό σιτάρι με 15.7% (2.125.095 κιλά), το σιφωνάρι με 4,1% (556.389 κιλά), και τέλος το μαλακό σιτάρι με 0,2% (18.618 κιλά).

with 15.7% (2.125.095 kilos), by oats with 4,1% (556.389 kilos) and finally soft wheat with 0,2% (18.618 kilos).



### **3. ΟΡΙΣΜΟΙ ΟΡΩΝ ΤΗΣ ΕΡΕΥΝΑΣ**

Οι έννοιες και οι ορισμοί που χρησιμοποιήθηκαν στην Έρευνα Σιτηρών 2010 βασίστηκαν στις συστάσεις του Διεθνούς Οργανισμού Τροφίμων και Γεωργίας του ΟΗΕ (FAO) και στους σχετικούς κανονισμούς και οδηγίες της Ευρωπαϊκής Ένωσης.

Οι ορισμοί και περισσότερες επεξηγήσεις των κυριότερων όρων της Έρευνας δίδονται πιο κάτω:

#### **3.1 Γεωργική Εκμετάλλευση**

Ως γεωργική εκμετάλλευση ορίζεται μια ενιαία μονάδα, τόσο από τεχνική, όσο και από οικονομική άποψη, που έχει ενιαία διαχείριση και παράγει γεωργικά προϊόντα.

Στην Έρευνα Σιτηρών 2010 περιλήφθηκε κάθε εκμετάλλευση, της οποίας ο κάτοχος (φυσικό ή νομικό πρόσωπο) εκμεταλλευόταν ένα (1) ή περισσότερα δεκάρια χρησιμοποιούμενης γεωργικής γης.

#### **3.2 Γεωγραφική Θέση της εκμετάλλευσης**

Η εκμετάλλευση, και όλες οι πληροφορίες σχετικά με αυτήν, θεωρούνται ότι βρίσκονται στην περιοχή συλλογής των στοιχείων, δηλαδή στον Δήμο ή την Κοινότητα όπου είναι η μόνιμη κατοικία του κατόχου της (ατομική εκμετάλλευση) ή η έδρα της εκμετάλλευσης, αν αυτή ανήκει σε νομικό πρόσωπο.

#### **3.3 Κάτοχος**

Κάτοχος γεωργικής εκμετάλλευσης είναι το φυσικό ή νομικό πρόσωπο που έχει τη νομική και οικονομική ευθύνη της εκμετάλλευσης.

#### **3.4 Νομική υπόσταση του κατόχου**

Ο όρος “νομική υπόσταση” δεν περιορίζεται κατά ανάγκη αυστηρά στα νομικά χαρακτηριστικά της διαχείρισης της εκμετάλλευσης, αλλά ουσιαστικά αφορά τα ευρύτερα γνωρίσματα ορισμένων κατηγοριών διαχείρισης.

### **3. DEFINITIONS OF SURVEY TERMS**

The concepts and definitions used in the Survey of Cereals 2010 were based on the recommendations of the International Food and Agriculture Organization of the UN (FAO) and the relevant regulations and directives of the European Union.

The definitions and further explanations of the main terms used in the Survey are given below:

#### **3.1 Agricultural Holding**

An agricultural holding is a single unit, as of a technical and as of an economical aspect, under single management that produces agricultural products.

The Survey of Cereals 2010 included every holding, of which the holder (natural or legal person) used one (1) or more decares of utilized agricultural area.

#### **3.2 Geographical location of the holding**

The holding, and all relevant information, is considered to be located in the area where data were collected, i.e. in the Municipality or the Community, in which the holder is permanently a resident (private holding), or in the location of the headquarters of the holding, if it belongs to a legal person.

#### **3.3 Holder**

Holder of an agricultural holding is the natural or legal person who is legally and economically responsible for the holding.

#### **3.4 Legal status of holder**

The term “legal status” is not necessarily confined strictly to the legal characteristics of operating the holding, as it essentially concerns the broader aspects of identifying certain categories of operation.

**Φυσικό πρόσωπο** (ατομική εκμετάλλευση) μπορεί να είναι είτε ένα μόνο άτομο, είτε μια ομάδα ατόμων, εφόσον αυτά δεν συνιστούν νομικό πρόσωπο. Στην ατομική εκμετάλλευση, ο κάτοχος διαχειρίζεται γεωργική γη για το συμφέρον του ιδίου και της οικογένειάς του, χωρίς καμία νομική ή άλλη συμφωνία με άλλα άτομα ή νοικοκυριά.

**Νομικό πρόσωπο** μπορεί να είναι Δημόσιο ή εταιρεία. Στα νομικά πρόσωπα περιλαμβάνονται: το Κράτος, οι οργανισμοί τοπικής αυτοδιοίκησης, η εκκλησία, τα μοναστήρια, άλλοι οργανισμοί με δημόσιο ή ημιδημόσιο χαρακτήρα, τα ιδρύματα και όλες οι εμπορικές επιχειρήσεις - ατομικές, εταιρείες περιορισμένης ευθύνης (ΛΤΔ) και Δημόσιες Εταιρείες.

### 3.5 Αρδευση

Η **αρδευθείσα** έκταση είναι το σύνολο των εκτάσεων που πραγματικά ποτίστηκαν, τουλάχιστον μία φορά, κατά την περίοδο αναφοράς της Έρευνας.

### 3.6 Μονάδες μέτρησης της έκτασης

1 δεκάριο = 1.000 τετραγωνικά μέτρα  
1 δεκάριο = 0,75 σκάλες  
1 σκάλα = 1,34 δεκάρια  
1 εκτάριο = 10 δεκάρια

### 3.7 Νομισματική μονάδα και Συναλλαγματικές ισοτιμίες

1 Ευρώ (€) = 100 σεντ

Ισοτιμία προς €	2004	2005	2006	2007	2008	2009	2010	Exchange rate €
Στερλίνα	0,68	0,68	0,68	0,68	0,80	0,89	0,86	Sterling pound
Δολλάριο ΗΠΑ	1,24	1,24	1,26	1,37	1,47	1,39	1,33	U.S. Dollar

### 3.8 Χρήση συμβόλων

.. Δεν εφαρμόζεται  
“0” Μηδέν ή λιγότερο από το μισό της Μονάδας  
τόνος Μετρικός τόνος  
€ Ευρώ

A **natural person** (private holding) may be either a single individual or group of individuals, who are not a legal person. In a private holding, the holder operates agricultural land in his/her own interests and without any legal or other agreement with other individuals or households.

A **legal person** can be public or company. Legal persons include: the State, local government, the church, monasteries, other institutions of public or semi-public monasteries, public government status, foundations and all commercial enterprises – private, companies with limited liabilities (Ltd) and Public Companies.

### 3.5 Irrigation

**Irrigated area** is the area of crops which have actually been irrigated at least once during the reference period of the Survey.

### 3.6 Units of area measurement

1 decare = 1.000 square meters  
1 decare = 0,75 donums  
1 donum = 1,34 decares  
1 hectare = 10 decares

### 3.7 Currency unit used and Exchange rates

1 Euro (€) = 100 cent

### 3.8 Symbols used

.. Not applicable  
“0” Nil or less than half of the unit of measurement  
ton Metric ton  
€ Euro

**ΜΕΡΟΣ Β: ΠΙΝΑΚΕΣ ΣΤΟΙΧΕΙΩΝ**

**PART B: DATA TABLES**



**ΣΥΝΟΠΤΙΚΟΣ ΠΙΝΑΚΑΣ 1: ΕΚΤΑΣΗ ΣΙΤΗΡΩΝ ΓΙΑ ΣΠΟΡΟ ΚΑΙ ΓΙΑ ΣΑΝΟ ΚΑΤΑ ΕΙΔΟΣ ΚΑΙ ΕΠΑΡΧΙΑ, 2010**

**SUMMARY TABLE 1: AREA WITH CEREALS FOR SEED AND HAY BY TYPE AND DISTRICT, 2010**

Είδος Type	Αριθμός εκμεταλλεύσεων Number of holdings	Σύνολο Έκτασης για σπόρο (δεκάρια) Total Area for seed (decares)	Σύνολο Έκτασης για σανό (δεκάρια) Total Area for hay (decares)
<b>ΓΕΝΙΚΟ ΣΥΝΟΛΟ - GRAND TOTAL</b>	<b>6.672</b>	<b>340.364</b>	<b>293.686</b>
Κριθάρι - Barley	5.713	259.675	181.584
Σιτάρι Σκληρό - Durum Wheat	2.043	75.488	39.149
Σιτάρι Μαλακό - Soft Wheat	19	80	3.097
Σιφονάρι - Oats	1.255	5.121	69.856
<b>ΛΕΥΚΩΣΙΑ - LEFKOSIA</b>			
<b>ΣΥΝΟΛΟ - TOTAL</b>	<b>2.021</b>	<b>152.520</b>	<b>69.886</b>
Κριθάρι - Barley	1.878	141.903	50.502
Σιτάρι Σκληρό - Durum Wheat	581	10.303	9.118
Σιτάρι Μαλακό - Soft Wheat	0	0	0
Σιφονάρι - Oats	129	313	10.266
<b>ΑΜΜΟΧΩΣΤΟΣ - AMMOCHOSTOS</b>			
<b>ΣΥΝΟΛΟ - TOTAL</b>	<b>1.082</b>	<b>24.302</b>	<b>26.420</b>
Κριθάρι - Barley	1.035	22.698	20.825
Σιτάρι Σκληρό - Durum Wheat	127	1.567	4.087
Σιτάρι Μαλακό - Soft Wheat	0	0	0
Σιφονάρι - Oats	56	37	1.508
<b>ΛΑΡΝΑΚΑ - LARNACA</b>			
<b>ΣΥΝΟΛΟ - TOTAL</b>	<b>2.094</b>	<b>121.766</b>	<b>144.647</b>
Κριθάρι - Barley	1.735	78.204	79.118
Σιτάρι Σκληρό - Durum Wheat	794	42.976	24.100
Σιτάρι Μαλακό - Soft Wheat	19	80	3.097
Σιφονάρι - Oats	459	506	38.332
<b>ΛΕΜΕΣΟΣ - LEMESOS</b>			
<b>ΣΥΝΟΛΟ - TOTAL</b>	<b>550</b>	<b>3.865</b>	<b>17.249</b>
Κριθάρι - Barley	447	3.100	10.597
Σιτάρι Σκληρό - Durum Wheat	59	649	645
Σιτάρι Μαλακό - Soft Wheat	0	0	0
Σιφονάρι - Oats	253	116	6.007
<b>ΠΑΦΟΣ - PAFOS</b>			
<b>ΣΥΝΟΛΟ - TOTAL</b>	<b>925</b>	<b>37.911</b>	<b>35.484</b>
Κριθάρι - Barley	618	13.770	20.542
Σιτάρι Σκληρό - Durum Wheat	482	19.992	1.200
Σιτάρι Μαλακό - Soft Wheat	0	0	0
Σιφονάρι - Oats	358	4.149	13.742

**ΠΙΝΑΚΑΣ 2: ΚΑΛΛΙΕΡΓΗΘΕΙΣΕΣ ΕΚΤΑΣΕΙΣ ΣΙΤΗΡΩΝ ΓΙΑ ΣΠΟΡΟ ΚΑΤΑ ΕΙΔΟΣ, ΕΠΑΡΧΙΑ ΚΑΙ ΚΟΙΝΟΤΗΤΑ, 2010**  
**TABLE 2: CULTIVATED AREAS WITH CEREALS FOR SEED BY TYPE, DISTRICT AND COMMUNITY, 2010**

(δεκάρια-decares)

Κωδ. Code	Επαρχία Δήμος/Κοινότητα District Municipality/Community <sup>1</sup>	Σ Υ Ν Ο Λ Ο T O T A L	Κριθάρι Barley	Σιτάρι Μαλακό και Σκληρό Soft and Durum Wheat	Σιφονάρι Oats
	<b>ΣΥΝΟΛΟ-TOTAL</b>	<b>340.364</b>	<b>259.675</b>	<b>75.568</b>	<b>5.121</b>
1	ΛΕΥΚΩΣΙΑ - LEFKOSIA	152.520	141.903	10.303	313
3	ΑΜΜΟΧΩΣΤΟΣ - AMMOCHOSTOS	24.303	22.698	1.567	37
4	ΛΑΡΝΑΚΑ - LARNACA	121.766	78.204	43.056	506
5	ΛΕΜΕΣΟΣ - LEMESOS	3.865	3.100	649	116
6	ΠΑΦΟΣ - PAFOS	37.911	13.770	19.992	4.149
<b>1</b>	<b>ΛΕΥΚΩΣΙΑ-LEFKOSIA</b>	<b>152.520</b>	<b>141.903</b>	<b>10.303</b>	<b>313</b>
1000	Δήμος Λευκωσίας	1.416	666	751	0
1010	Δήμος Αγίου Δομετίου	141	136	4	0
1011	Δήμος Έγκωμης	1.832	1.827	5	0
1012	Δήμος Στροβόλου	1.795	1.785	10	0
1013	Δήμος Αγλαντζιάς (Αγλαγγιά)	2.062	2.057	5	0
1021	Δήμος Λακατάμειας	7.344	7.205	139	0
1023	Δήμος Λατσιών (Λακκιά)	661	639	11	11
1024	Γέρι	4.426	4.426	0	0
1100	Σιά	1.613	1.613	0	0
1101	Μαθιάτης	1.418	1.307	4	107
1102	Αλάμπρα	746	730	16	0
1103	Αγία Βαρβάρα Λευκωσίας	3.658	3.658	0	0
1104	Κοτσιάτης	1.009	795	107	107
1106	Πέρα Χωριό	821	628	193	0
1107	Δήμος Ιδαλίου	414	414	0	0
1108	Λύμπια	3.815	3.246	508	61
1109	Λυθροδόνας	2.566	2.566	0	0
1120	Ποταμιά	1.441	1.441	0	0
1206	Άγιος Επιφάνιος Ορεινής	11	11	0	0
1207	Καλό Χωριό Ορεινής	200	198	*	0
1208	Μαλούντα	866	866	0	0
1209	Κλήρου	1.937	1.461	476	0
1210	Αρεδιού	1.020	1.020	0	0
1211	Άγιος Ιωάννης Μαλούντας	2.947	2.515	432	0
1213	Μιτσερό	218	202	16	0
1222	Αναλιόντας	3.853	3.849	*	0
1223	Καμπιά	545	321	225	0
1224	Μαργί	107	107	0	0
1225	Τσέρι	3.914	3.911	*	0
1226	Πολιτικό	1.945	1.945	0	0
1227	Πέρα	1.847	1.729	118	0
1228	Επισκοπειό	1.750	1.750	0	0
1229	Ψιμολόφου	1.756	1.431	325	0
1230	Εργάτες	1.389	1.329	60	0
1231	Ανάγεια	60	60	0	0

(συν.-cont'd)



**ΠΙΝΑΚΑΣ 2: ΚΑΛΛΙΕΡΓΗΘΕΙΣΣΕΣ ΕΚΤΑΣΕΙΣ ΣΙΤΗΡΩΝ ΓΙΑ ΣΠΟΡΟ ΚΑΤΑ ΕΙΔΟΣ, ΕΠΑΡΧΙΑ ΚΑΙ ΚΟΙΝΟΤΗΤΑ, 2010**

**TABLE 2: CULTIVATED AREAS WITH CEREALS FOR SEED BY TYPE, DISTRICT AND COMMUNITY, 2010**

(δεκάρια-decares)

Κωδ. Code	Επαρχία Δήμος/Κοινότητα District Municipality/Community <sup>1</sup>	ΣΥΝΟΛΟ TOTAL	Κριθάρι Barley	Σιτάρι Μαλακό και Σκληρό Soft and Durum Wheat	Σιφονάρι Oats
1232	Πάνω Δευτερά	1.281	1.281	0	0
1233	Κάτω Δευτερά	86	86	0	0
1240	Άγιοι Τριμιθιάς	8.737	8.680	35	21
1241	Παλαιομέτοχο	12.298	12.271	27	0
1242	Δένεια	1.233	1.233	0	0
1243	Κοκκινοτριμιθιά	9.586	9.396	190	0
1244	Μάμμαρη	2.949	2.567	382	0
1300	Παλαιχώρι Μόρφου	6	6	0	0
1320	Ξυλιάτος	64	64	0	0
1322	Νικητάρι	1.981	1.947	34	0
1323	Βυζακιά	808	797	11	0
1324	Αγία Μαρίνα Ξυλιάτου	1.178	996	182	0
1326	Κάτω Μονή	271	55	216	0
1327	Ορούντα	2.462	1.205	1.257	0
1329	Κάτω Κουτραφάς	61	61	0	0
1330	Ποτάμι	1.243	975	267	0
1360	Ακάκι	9.592	8.285	1.307	0
1361	Περιστερώνα Λευκωσίας	5.292	4.663	629	0
1362	Αστρομερίτης	4.555	4.348	208	0
1368	Μένικο	9.024	6.942	2.076	6
1400	Σπήλια	4	4	0	0
1404	Κακοπετριά	747	734	14	0
1405	Άγιος Θεόδωρος Σολέας	39	39	0	0
1406	Γαλάτα	1.815	1.777	37	0
1407	Σινάορος	2.114	2.102	12	0
1409	Τεμβριά	1.803	1.797	6	0
1411	Ευρύχου	667	667	0	0
1412	Φλάσου	11.081	11.081	0	0
<b>3</b>	<b>ΑΜΜΟΧΟΣΤΟΣ</b>	<b>24.303</b>	<b>22.698</b>	<b>1.567</b>	<b>37</b>
3100	Δήμος Αγίας Νάπας	615	588	27	0
3101	Δήμος Παραλμινίου	5.675	5.510	165	0
3102	Δήμος Δερύνειας	3.320	3.106	214	0
3103	Σωτήρα Αμμοχώστου	3.909	3.699	210	0
3104	Λιοπέτρι	762	751	11	0
3105	Φρέναρος	2.724	2.671	53	0
3110	Αυγόρου	4.111	4.027	83	0
3111	Άχνα	817	588	229	0
3114	Αχερίτου	2.370	1.758	575	37
<b>4</b>	<b>ΛΑΡΝΑΚΑ - LARNACA</b>	<b>121.766</b>	<b>78.204</b>	<b>43.056</b>	<b>506</b>
4000	Δήμος Λάρνακας	10.651	6.591	4.060	0
4010	Δήμος Αραδίππου	5.160	4.160	968	32

(συν.-cont'd)

**ΠΙΝΑΚΑΣ 2: ΚΑΛΛΙΕΡΓΗΘΕΙΣΕΣ ΕΚΤΑΣΕΙΣ ΣΙΤΗΡΩΝ ΓΙΑ ΣΠΟΡΟ ΚΑΤΑ ΕΙΔΟΣ, ΕΠΑΡΧΙΑ ΚΑΙ ΚΟΙΝΟΤΗΤΑ, 2010**

**TABLE 2: CULTIVATED AREAS WITH CEREALS FOR SEED BY TYPE, DISTRICT AND COMMUNITY, 2010**

(δεκάρια-decares)

Κωδ. Code	Επαρχία Δήμος/Κοινότητα District Municipality/Community <sup>1</sup>	ΣΥΝΟΛΟ TOTAL	Κριθάρι Barley	Σιτάρι Μαλακό και Σκληρό Soft and Durum Wheat	Σιφονάρι Oats
4011	Λιβάδια Λάρνακας	1.767	1.232	534	0
4012	Δρομολαξιά	5.462	4.077	1.385	0
4013	Μενεού	298	244	53	0
4100	Κελλά	824	452	363	10
4101	Τρούλλοι	699	453	247	0
4102	Βορόκληνη (Ορόκληνη)	735	735	0	0
4103	Αβδελλερό	203	139	64	0
4104	Πύλα	2.039	1.825	214	0
4105	Ξυλοτύμβου	6.015	4.300	1.710	5
4106	Ορμίδεια	352	276	76	0
4107	Ξυλοφάγου	1.947	1.537	410	0
4110	Κίτι	4.753	2.235	2.518	0
4111	Περιβόλια	1.153	632	521	0
4112	Τερσεφάνου	127	127	0	0
4120	Μαζωτός	7.841	970	6.871	0
4121	Αλαμινός	1.713	1.028	685	0
4122	Αναρωτίδα	4.364	544	3.819	0
4124	Κιβισίλι	1.436	882	554	0
4125	Αλεθρικό	1.144	908	194	42
4126	Κλαυδιά	2.745	2.133	611	0
4127	Αγγλισίδες	5.218	2.407	2.748	64
4128	Μενόγεια	413	327	86	0
4202	Δήμος Αθιένου	34.539	26.522	7.735	282
4210	Καλό Χωριό Λάρνακας	6.560	4.877	1.684	0
4212	Μοσφιλωτή	321	160	160	0
4213	Ψευδάς	464	464	0	0
4214	Πυργά	273	273	0	0
4215	Κόρνος	542	542	0	0
4300	Ζύγι	148	0	148	0
4301	Μαρί	473	430	43	0
4302	Καλαβασός	148	148	0	0
4303	Τόχνη	160	160	0	0
4304	Χοιροκοιτία	698	698	0	0
4306	Μαρώνι	2.478	822	1.631	25
4307	Άγιος Θεόδωρος Λάρνακας	4.380	2.901	1.468	11
4308	Σκαρίνου	200	200	0	0
4309	Κοφίνου	2.068	1.722	310	36
4311	Δήμος Πάνω Λευκάρων	80	72	9	0
4312	Κάτω Δρυς	1.176	0	1.176	0

(συν.-cont'd)

**ΠΙΝΑΚΑΣ 2: ΚΑΛΛΙΕΡΓΗΘΕΙΣΕΣ ΕΚΤΑΣΕΙΣ ΣΙΤΗΡΩΝ ΓΙΑ ΣΠΟΡΟ ΚΑΤΑ ΕΙΔΟΣ, ΕΠΑΡΧΙΑ ΚΑΙ ΚΟΙΝΟΤΗΤΑ, 2010**

**TABLE 2: CULTIVATED AREAS WITH CEREALS FOR SEED BY TYPE, DISTRICT AND COMMUNITY, 2010**

(δεκάρια-decares)

Κωδ. Code	Επαρχία Δήμος/Κοινότητα District Municipality/Community <sup>1</sup>	Σ Υ Ν Ο Λ Ο T O T A L	Κριθάρι Barley	Σιτάρι Μαλακό και Σκληρό Soft and Durum Wheat	Σιφονάρι Oats
<b>5</b>	<b>ΛΕΜΕΣΟΣ - LEMESOS</b>	<b>3.865</b>	<b>3.100</b>	<b>649</b>	<b>116</b>
5000	Δήμος Λεμεσού	109	100	9	0
5011	Δήμος Μέσα Γειτονιάς	9	5	4	0
5020	Πάνω Πολεμίδα	495	463	32	0
5021	Ύψωνας	227	155	72	0
5022	Δήμος Κάτω Πολεμιδιών	69	21	47	0
5100	Παλόδεια	321	0	321	0
5210	Κολόσσι	20	20	0	0
5211	Ερήμη	86	32	11	43
5212	Επισκοπή Λεμεσού	277	220	58	0
5220	Πρασιτιό Αυδήμου	7	0	7	0
5221	Παραμάλι	45	45	0	0
5222	Αυδήμου	1.965	1.914	29	21
5224	Άγιος Θωμάς	9	4	4	0
5225	Αλέκτορα	71	71	0	0
5226	Ανώγυρα	83	45	6	32
5227	Πισσούρι	19	0	0	19
5300	Σούνι-Ζανακιά	4	4	0	0
5312	Λάνεια	49	0	49	0
<b>6</b>	<b>ΠΑΦΟΣ - PAFOS</b>	<b>37.911</b>	<b>13.770</b>	<b>19.992</b>	<b>4.149</b>
6000	Δήμος Πάφου	1.846	920	778	149
6010	Δήμος Γεροσκήπου	1.673	837	815	21
6011	Κονιά	321	321	0	0
6013	Κολώνη (Περίλ. Μονή Ανατολικό)	5	0	5	0
6014	Αχέλεια	624	542	82	0
6021	Λέμπα	32	0	32	0
6022	Έμπα	289	0	289	0
6025	Μεσόγη	802	802	0	0
6026	Τάλα	374	214	160	0
6100	Κούκλια	1.184	1.145	40	0
6101	Μανδριά Πάφου	1.535	865	653	16
6102	Νικόκλεια	64	64	0	0
6104	Τίμη	247	101	146	0
6106	Αγία Βαρβάρα Πάφου	479	158	321	0
6107	Αναρίτα	599	447	72	81
6113	Νατά	31	18	13	0
6114	Χολέτρια	25	25	0	0
6115	Αξύλου	260	30	193	37
6120	Τσάδα	91	0	64	27
6121	Κοίλη	164	38	59	67
6122	Στρουμπί	1.386	80	1.187	119

(συν.-cont'd)

**ΠΙΝΑΚΑΣ 2: ΚΑΛΛΙΕΡΓΗΘΕΙΣΕΣ ΕΚΤΑΣΕΙΣ ΣΙΤΗΡΩΝ ΓΙΑ ΣΠΟΡΟ ΚΑΤΑ ΕΙΔΟΣ, ΕΠΑΡΧΙΑ ΚΑΙ ΚΟΙΝΟΤΗΤΑ, 2010**

**TABLE 2: CULTIVATED AREAS WITH CEREALS FOR SEED BY TYPE, DISTRICT AND COMMUNITY, 2010**

(δεκάρια-decares)

Κωδ. Code	Επαρχία Δήμος/Κοινότητα District Municipality/Community <sup>1</sup>	Σ Υ Ν Ο Λ Ο TOTAL	Κριθάρι Barley	Σιτάρι Μαλακό και Σκληρό Soft and Durum Wheat	Σιφονάρι Oats
6123	Πολέμι	556	0	556	0
6124	Καλλέπεια	98	11	76	11
6125	Λετύμβου	51	0	14	37
6128	Λεμώνα	350	74	257	19
6129	Χούλου	281	102	142	37
6130	Ακουρσός	86	86	0	0
6132	Κάθικας	182	0	68	113
6133	Δήμος Πέγειας	1.143	747	75	321
6210	Κελοκέδαρα	21	0	21	0
6220	Αμαργέτη	606	0	606	0
6227	Στατός-Άγιος Φώτιος	129	0	129	0
6302	Κανναβιού	392	16	350	27
6304	Μηλιά	*	*	0	0
6306	Φύτη	1.220	446	678	96
6307	Λάσα	76	20	56	0
6308	Δρύμου	413	107	306	0
6310	Σίμου	4.202	837	2.760	605
6315	Φιλούσα Χρυσοχούς	214	0	214	0
6320	Λυσός	364	0	364	0
6321	Περιστερώνα Πάφου	731	345	290	96
6330	Θελέτρα	321	0	160	160
6331	Γιόλου	444	0	444	0
6332	Πάνω Ακουρδάλεια	83	0	83	0
6334	Κάτω Ακουρδάλεια	7	0	7	0
6335	Τέρα	428	0	428	0
6338	Χόλη	111	32	26	53
6340	Καραμουλλήδες	637	310	321	6
6341	Χρυσοχού	436	338	56	43
6343	Δήμος Πόλις	2.061	1.087	932	43
6345	Γουδί	221	10	211	0
6351	Πάνω Αρόδες	107	0	64	43
6352	Ίνεια	1.957	701	1.042	214
6353	Δρούσεια	5.480	1.066	2.847	1.567
6360	Πελαθούσα	123	80	43	0
6363	Αργάκα	1.763	506	1.150	107
6368	Στενή	583	241	310	32

1. Οι ονομασίες των Δήμων και Κοινοτήτων στην Αγγλική παρουσιάζονται στο Παράρτημα 1 μαζί με τον αντίστοιχο κώδικα.

1. The names of Municipalities and Communities in English may be found in Appendix 1 together with their corresponding code.

\* Εκτάσεις μικρότερες ή ίσες με 3 δεκάρια δεν παρουσιάζονται κατά κοινότητα για σκοπούς προστασίας των προσωπικών δεδομένων των κατόχων. Οι εκτάσεις αυτές περιλαμβάνονται, όμως, στο σύνολο της κάθε επαρχίας.

\* Areas less than or equal to 3 decares are not shown by community for the protection of personal data of the holders. However, those areas are included in the total area in the relevant district.

**ΠΙΝΑΚΑΣ 3: ΑΡΔΕΥΘΕΙΣΣ ΚΑΙ ΜΗ ΑΡΔΕΥΘΕΙΣΣ ΕΚΤΑΣΕΙΣ ΣΙΤΗΡΩΝ ΓΙΑ ΣΠΟΡΟ ΚΑΤΑ ΕΙΔΟΣ, ΕΠΑΡΧΙΑ ΚΑΙ ΚΟΙΝΟΤΗΤΑ, 2010**  
**TABLE 3: IRRIGATED AND NOT IRRIGATED AREAS WITH CEREAL FOR SEED BY TYPE, DISTRICT AND COMMUNITY, 2010**

Κωδ. Code	Επαρχία Δήμος/Κοινότητα Municipality/Community <sup>1</sup>	ΣΥΝΟΛΟ TOTAL		Κριθάρι Barley		Σιτάρι Μαλακό και Σκληρό Soft and Durum Wheat		Σιφονάρι Oats	
		Αρδευθείσα Irrigated	Μη Αρδευθείσα Not Irrigated	Αρδευθείσα Irrigated	Μη Αρδευθείσα Not Irrigated	Αρδευθείσα Irrigated	Μη Αρδευθείσα Not Irrigated	Αρδευθείσα Irrigated	Μη Αρδευθείσα Not Irrigated
	<b>ΣΥΝΟΛΟ - TOTAL</b>	<b>3.978</b>	<b>336.386</b>	<b>1.085</b>	<b>258.590</b>	<b>2.893</b>	<b>72.675</b>	<b>0</b>	<b>5.121</b>
1	ΛΕΥΚΩΣΙΑ - LEFKOSIA	2.340	150.179	1.085	140.819	1.256	9.047	0	313
3	ΑΜΜΟΧΩΣΤΟΣ - AMMOCHOSTOS	31	24.272	0	22.698	31	1.537	0	37
4	ΛΑΡΝΑΚΑ - LARNACA	244	121.522	0	78.204	244	42.812	0	506
5	ΛΕΜΕΣΟΣ - LEMESOS	0	3.865	0	3.100	0	649	0	116
6	ΠΑΦΟΣ - PAFOS	1.363	36.548	0	13.770	1.363	18.629	0	4.149
<b>1</b>	<b>ΛΕΥΚΩΣΙΑ - LEFKOSIA</b>	<b>2.340</b>	<b>150.179</b>	<b>1.085</b>	<b>140.819</b>	<b>1.256</b>	<b>9.047</b>	<b>0</b>	<b>313</b>
1000	Δήμος Λευκωσίας	*	1.414	0	666	*	749	0	0
1010	Δήμος Αγίου Δομετίου	0	141	0	136	0	4	0	0
1011	Δήμος Έγκομης	5	1.827	0	1.827	5	0	0	0
1012	Δήμος Στροβόλου	0	1.795	0	1.785	0	10	0	0
1013	Δήμος Αγλαντζιάς (Αγλαργιά)	0	2.062	0	2.057	0	5	0	0
1021	Δήμος Λακατάμειας	0	7.344	0	7.205	0	139	0	0
1023	Δήμος Λατσιών (Λακκιά)	0	661	0	639	0	11	0	11
1024	Γέρι	0	4.426	0	4.426	0	0	0	0
1100	Σιά	0	1.613	0	1.613	0	0	0	0
1101	Μαθιάτης	4	1.414	0	1.307	4	0	0	107
1102	Αλάμπρα	0	746	0	730	0	16	0	0
1103	Αγία Βαρβάρα Λευκωσίας	0	3.658	0	3.658	0	0	0	0
1104	Κοτσιάτης	0	1.009	0	795	0	107	0	107
1106	Πέρα Χωριό	0	821	0	628	0	193	0	0
1107	Δήμος Ιδαίου	0	414	0	414	0	0	0	0
1108	Λύμπια	0	3.815	0	3.246	0	508	0	61
1109	Λυθροδόνας	0	2.566	0	2.566	0	0	0	0
1120	Ποταμιά	0	1.441	0	1.441	0	0	0	0
1206	Άγιος Επιφάνιος Ορεινής	0	11	0	11	0	0	0	0
1207	Καλό Χωριό Ορεινής	0	200	0	198	0	*	0	0
1208	Μαλούντα	0	866	0	866	0	0	0	0
1209	Κλήρου	0	1.937	0	1.461	0	476	0	0
1210	Αρεδιού	0	1.020	0	1.020	0	0	0	0

(συν.-cont'd)

ΠΙΝΑΚΑΣ 3(συν.): ΑΡΔΕΥΘΕΙΣΣ ΚΑΙ ΜΗ ΑΡΔΕΥΘΕΙΣΣ ΕΚΤΑΣΕΙΣ ΣΠΙΘΡΩΝ ΓΙΑ ΣΠΟΡΟ ΚΑΤΑ ΕΙΔΟΣ, ΕΠΑΡΧΙΑ ΚΑΙ ΚΟΙΝΟΤΗΤΑ, 2010  
TABLE 3(cont'd): IRRIGATED AND NOT IRRIGATED AREAS WITH CEREAL FOR SEED BY TYPE, DISTRICT AND COMMUNITY, 2010

Κωδ. Code	Επαρχία Δήμος/Κοινότητα Municipality/Community <sup>1</sup>	ΣΥΝΟΛΟ TOTAL		Κριθάρι Barley		Σιτάρι Μαλακό και Σκληρό Soft and Durum Wheat		Σιφονάρι Oats	
		Αρδευθείσα Irrigated	Μη Αρδευθείσα Not Irrigated	Αρδευθείσα Irrigated	Μη Αρδευθείσα Not Irrigated	Αρδευθείσα Irrigated	Μη Αρδευθείσα Not Irrigated	Αρδευθείσα Irrigated	Μη Αρδευθείσα Not Irrigated
1211	Άγιος Ιωάννης Μαλούντας	0	2.947	0	2.515	0	432	0	0
1213	Μιτσερό	0	218	0	202	0	16	0	0
1222	Αναλιόντας	0	3.853	0	3.849	0	*	0	0
1223	Καμπιά	0	545	0	321	0	225	0	0
1224	Μαργί	0	107	0	107	0	0	0	0
1225	Τσέρι	0	3.914	0	3.911	0	*	0	0
1226	Πολιτικό	0	1.945	0	1.945	0	0	0	0
1227	Πέρα	0	1.847	0	1.729	0	118	0	0
1228	Επισκοπείο	0	1.750	0	1.750	0	0	0	0
1229	Ψιμολόφου	4	1.752	0	1.431	4	321	0	0
1230	Εργάτες	0	1.389	0	1.329	0	60	0	0
1231	Ανάγεια	0	60	0	60	0	0	0	0
1232	Πάνω Δευτερά	0	1.281	0	1.281	0	0	0	0
1233	Κάτω Δευτερά	0	86	0	86	0	0	0	0
1240	Άγιοι Τριμιθιάς	0	8.737	0	8.680	0	35	0	21
1241	Παλαιομέτοχο	16	12.282	0	12.271	16	11	0	0
1242	Δένεα	0	1.233	0	1.233	0	0	0	0
1243	Κοκκινοτριμιθιά	0	9.586	0	9.396	0	190	0	0
1244	Μάμμαρη	0	2.949	0	2.567	0	382	0	0
1300	Παλαγχόρι Μόρφου	0	6	0	6	0	0	0	0
1320	Ευλιάτος	0	64	0	64	0	0	0	0
1322	Νικητάρι	16	1.965	0	1.947	16	18	0	0
1323	Βυζακιά	5	803	0	797	5	6	0	0
1324	Άγία Μαρίνα Ευλιάτου	0	1.178	0	996	0	182	0	0
1326	Κάτω Μονή	7	263	0	55	7	209	0	0
1327	Ορούντα	266	2.197	0	1.205	266	991	0	0
1329	Κάτω Κουτραφάς	0	61	0	61	0	0	0	0
1330	Ποτάμι	0	1.243	0	975	0	267	0	0
1360	Ακάκι	232	9.361	48	8.237	184	1.123	0	0
1361	Περιστερώνα Λευκωσίας	402	4.890	22	4.642	381	248	0	0
1362	Αστρομερίτης	93	4.462	0	4.348	93	115	0	0

(συν. -cont'd)

ΠΙΝΑΚΑΣ 3(συν.): ΑΡΔΕΥΘΕΙΣΣ ΚΑΙ ΜΗ ΑΡΔΕΥΘΕΙΣΣ ΕΚΤΑΣΕΙΣ ΣΙΤΗΡΩΝ ΓΙΑ ΣΠΟΡΟ ΚΑΤΑ ΕΙΔΟΣ, ΕΠΑΡΧΙΑ ΚΑΙ ΚΟΙΝΟΤΗΤΑ, 2010  
TABLE 3(cont'd): IRRIGATED AND NOT IRRIGATED AREAS WITH CEREAL FOR SEED BY TYPE, DISTRICT AND COMMUNITY, 2010

Κωδ. Code	Επαρχία Δήμος/Κοινότητα Municipality/Community <sup>1</sup>	ΣΥΝΟΛΟ TOTAL		Κριθάρι Barley		Σιτάρι Μαλακό και Σκληρό Soft and Durum Wheat		Σιτρονάρι Oats	
		Αρδευθείσα Irrigated	Μη Αρδευθείσα Not Irrigated	Αρδευθείσα Irrigated	Μη Αρδευθείσα Not Irrigated	Αρδευθείσα Irrigated	Μη Αρδευθείσα Not Irrigated	Αρδευθείσα Irrigated	Μη Αρδευθείσα Not Irrigated
1368	Μένικο	1.230	7.795	1.015	5.927	215	1.861	0	6
1400	Σπήλια	0	4	0	4	0	0	0	0
1404	Κακοπεριά	14	734	0	734	14	0	0	0
1405	Άγιος Θεόδωρος Σολέας	0	39	0	39	0	0	0	0
1406	Γαλάτα	37	1.777	0	1.777	37	0	0	0
1407	Σινάωρος	5	2.109	0	2.102	5	6	0	0
1409	Τεμβριά	0	1.803	0	1.797	0	6	0	0
1411	Ευρύχου	0	667	0	667	0	0	0	0
1412	Φλάσου	0	11.081	0	11.081	0	0	0	0
<b>3</b>	<b>ΑΜΜΟΧΩΣΤΟΣ - AMMOCHOSTOS</b>	<b>31</b>	<b>24.272</b>	<b>0</b>	<b>22.698</b>	<b>31</b>	<b>1.537</b>	<b>0</b>	<b>37</b>
3100	Δήμος Αγίας Νάπας	0	615	0	588	0	27	0	0
3101	Δήμος Παραλιμνίου	0	5.675	0	5.510	0	165	0	0
3102	Δήμος Δερύνειας	0	3.320	0	3.106	0	214	0	0
3103	Σωτήρα Αμμοχώστου	31	3.878	0	3.699	31	179	0	0
3104	Λισιέτρι	0	762	0	751	0	11	0	0
3105	Φρέναρος	0	2.724	0	2.671	0	53	0	0
3110	Αυγόρου	0	4.111	0	4.027	0	83	0	0
3111	Άχνα	0	817	0	588	0	229	0	0
3114	Άχεριου	0	2.370	0	1.758	0	575	0	37
<b>4</b>	<b>ΛΑΡΝΑΚΑ - LARNACA</b>	<b>244</b>	<b>121.522</b>	<b>0</b>	<b>78.204</b>	<b>244</b>	<b>42.812</b>	<b>0</b>	<b>506</b>
4000	Δήμος Λάρνακας	0	10.651	0	6.591	0	4.060	0	0
4010	Δήμος Αραδίππου	0	5.160	0	4.160	0	968	0	32
4011	Λιβάδια Λάρνακας	0	1.767	0	1.232	0	534	0	0
4012	Δρομολοξιά	0	5.462	0	4.077	0	1.385	0	0
4013	Μενεού	0	298	0	244	0	53	0	0
4100	Κελλά	0	824	0	452	0	363	0	10
4101	Τρούλλοι	0	699	0	453	0	247	0	0
4102	Βορόκληνη (Οροκλήνη)	0	735	0	735	0	0	0	0
4103	Αβδαλλερό	0	203	0	139	0	64	0	0
4104	Πύλα	53	1.986	0	1.825	53	160	0	0

(συν.-cont'd)

ΠΙΝΑΚΑΣ 3(συν.): ΑΡΔΕΥΘΕΙΕΣ ΚΑΙ ΜΗ ΑΡΔΕΥΘΕΙΕΣ ΕΚΤΑΣΕΙΣ ΣΙΤΗΡΩΝ ΓΙΑ ΣΠΟΡΟ ΚΑΤΑ ΕΙΔΟΣ, ΕΠΑΡΧΙΑ ΚΑΙ ΚΟΙΝΟΤΗΤΑ, 2010  
TABLE 3(cont'd): IRRIGATED AND NOT IRRIGATED AREAS WITH CEREAL FOR SEED BY TYPE, DISTRICT AND COMMUNITY, 2010

Κωδ. Code	Επαρχία Δήμος/Κοινότητα Municipality/Community <sup>1</sup>	ΣΥΝΟΛΟ TOTAL		Κριθάρι Barley		Σιτάρι Μαλακό και Σκληρό Soft and Durum Wheat		Σιφονόρι Oats	
		Αρδευθείσα Irrigated	Μη Αρδευθείσα Not Irrigated	Αρδευθείσα Irrigated	Μη Αρδευθείσα Not Irrigated	Αρδευθείσα Irrigated	Μη Αρδευθείσα Not Irrigated	Αρδευθείσα Irrigated	Μη Αρδευθείσα Not Irrigated
4105	Ξυλοτύμβου	26	5.989	0	4.300	26	1.684	0	5
4106	Ορμίδεια	0	352	0	276	0	76	0	0
4107	Ξυλοφάγου	86	1.862	0	1.537	86	324	0	0
4110	Κίτι	0	4.753	0	2.235	0	2.518	0	0
4111	Περιβόλια	0	1.153	0	632	0	521	0	0
4112	Τερσεφάνου	0	127	0	127	0	0	0	0
4120	Μαζωτός	0	7.841	0	970	0	6.871	0	0
4121	Αλαμινός	0	1.713	0	1.028	0	685	0	0
4122	Αναφορτά	0	4.364	0	544	0	3.819	0	0
4124	Κιβισίλι	0	1.436	0	882	0	554	0	0
4125	Αλεθρικό	0	1.144	0	908	0	194	0	42
4126	Κλαυδιά	0	2.745	0	2.133	0	611	0	0
4127	Αγγλισίδες	0	5.218	0	2.407	0	2.748	0	64
4128	Μενόγεια	0	413	0	327	0	86	0	0
4202	Δήμος Αθένου	64	34.475	0	26.522	64	7.671	0	282
4210	Καλό Χοριό Λάρνακας	14	6.546	0	4.877	14	1.669	0	0
4212	Μοσφιλωτή	0	321	0	160	0	160	0	0
4213	Ψευδός	0	464	0	464	0	0	0	0
4214	Πυργά	0	273	0	273	0	0	0	0
4215	Κόρνος	0	542	0	542	0	0	0	0
4300	Ζύγι	0	148	0	0	0	148	0	0
4301	Μαρί	0	473	0	430	0	43	0	0
4302	Καλαβασός	0	148	0	148	0	0	0	0
4303	Τόχνη	0	160	0	160	0	0	0	0
4304	Χοιροκοιτία	0	698	0	698	0	0	0	0
4306	Μαρώνι	0	2.478	0	822	0	1.631	0	25
4307	Άγιος Θεόδωρος Λάρνακας	0	4.380	0	2.901	0	1.468	0	11
4308	Σκαρίνου	0	200	0	200	0	0	0	0
4309	Κοφίνου	0	2.068	0	1.722	0	310	0	36
4311	Δήμος Πάνω Λευκάρων	0	80	0	72	0	9	0	0
4312	Κάτω Δρυς	0	1.176	0	0	0	1.176	0	0

(συν.-cont'd)



ΠΙΝΑΚΑΣ 3(συν.): ΑΡΔΕΥΘΕΙΕΣ ΚΑΙ ΜΗ ΑΡΔΕΥΘΕΙΕΣ ΕΚΤΑΣΕΙΣ ΣΙΤΗΡΩΝ ΓΙΑ ΣΠΟΡΟ ΚΑΤΑ ΕΙΔΟΣ, ΕΠΑΡΧΙΑ ΚΑΙ ΚΟΙΝΟΤΗΤΑ, 2010  
TABLE 3(cont'd): IRRIGATED AND NOT IRRIGATED AREAS WITH CEREAL FOR SEED BY TYPE, DISTRICT AND COMMUNITY, 2010

Κοδ. Code	Επαρχία Δήμος/Κοινότητα District Municipality/Community <sup>1</sup>	ΣΥΝΟΛΟ TOTAL		Κριθάρι Barley		Σιτάρι Μαλακό και Σκληρό Soft and Durum Wheat		Σιφονάρι Oats	
		Αρδευθείσα Irrigated	Μη Αρδευθείσα Not Irrigated	Αρδευθείσα Irrigated	Μη Αρδευθείσα Not Irrigated	Αρδευθείσα Irrigated	Μη Αρδευθείσα Not Irrigated	Αρδευθείσα Irrigated	Μη Αρδευθείσα Not Irrigated
<b>5</b>	<b>ΛΕΜΕΣΟΣ - LEMESOS</b>	<b>0</b>	<b>3.865</b>	<b>0</b>	<b>3.100</b>	<b>0</b>	<b>649</b>	<b>0</b>	<b>116</b>
5000	Δήμος Λεμεσού	0	109	0	100	0	9	0	0
5011	Δήμος Μίσα Γειτονιάς	0	9	0	5	0	4	0	0
5020	Πάνο Πολειμίδα	0	495	0	463	0	32	0	0
5021	Υψωνάς	0	227	0	155	0	72	0	0
5022	Δήμος Κάτω Πολεμιδιών	0	69	0	21	0	47	0	0
5100	Παλόδετα	0	321	0	0	0	321	0	0
5210	Κολότσι	0	20	0	20	0	0	0	0
5211	Ερήμη	0	86	0	32	0	11	0	43
5212	Επισκοπή Λεμεσού	0	277	0	220	0	58	0	0
5220	Πραστιό Αυδήμου	0	7	0	0	0	7	0	0
5221	Παραμάλι	0	45	0	45	0	0	0	0
5222	Αυδήμου	0	1.965	0	1.914	0	29	0	21
5224	Άγιος Θωμάς	0	9	0	4	0	4	0	0
5225	Αλέκτορα	0	71	0	71	0	0	0	0
5226	Ανώγυρα	0	83	0	45	0	6	0	32
5227	Πισσούρι	0	19	0	0	0	0	0	19
5300	Σούνι-Ζανακιά	0	4	0	4	0	0	0	0
5312	Λάνεια	0	49	0	0	0	49	0	0
<b>6</b>	<b>ΠΑΦΟΣ - PAFOS</b>	<b>1.363</b>	<b>36.548</b>	<b>0</b>	<b>13.770</b>	<b>1.363</b>	<b>18.629</b>	<b>0</b>	<b>4.149</b>
6000	Δήμος Πάφου	32	1.814	0	920	32	746	0	149
6010	Δήμος Γεροσκήπτου	610	1.064	0	837	610	205	0	21
6011	Κονιά	0	321	0	321	0	0	0	0
6013	Κολώνη (Περλ. Μονή Ανατολικό)	0	5	0	0	0	5	0	0
6014	Αχέλεια	82	542	0	542	82	0	0	0
6021	Λέμπα	0	32	0	0	0	32	0	0
6022	Έμπα	0	289	0	0	0	289	0	0
6025	Μεσόγη	0	802	0	802	0	0	0	0
6026	Τάλα	0	374	0	214	0	160	0	0
6100	Κούκλια	18	1.166	0	1.145	18	21	0	0

(συν.-cont'd)

ΠΙΝΑΚΑΣ 3(συν.): ΑΡΔΕΥΘΕΙΣΣ ΚΑΙ ΜΗ ΑΡΔΕΥΘΕΙΣΣ ΕΚΤΑΣΕΙΣ ΣΙΤΗΡΩΝ ΓΙΑ ΣΠΟΡΟ ΚΑΤΑ ΕΙΔΟΣ, ΕΠΑΡΧΙΑ ΚΑΙ ΚΟΙΝΟΤΗΤΑ, 2010  
 TABLE 3(cont'd): IRRIGATED AND NOT IRRIGATED AREAS WITH CEREAL FOR SEED BY TYPE, DISTRICT AND COMMUNITY, 2010

Κωδ. Code	Επαρχία Δήμος/Κοινότητα Municipality/Community <sup>1</sup>	ΣΥΝΟΛΟ TOTAL		Κριθάρι Barley		Σιτάρι Μαλακό και Σκληρό Soft and Durum Wheat		Σιμωνάρι Oats	
		Αρδευθείσα Irrigated	Μη Αρδευθείσα Not Irrigated	Αρδευθείσα Irrigated	Μη Αρδευθείσα Not Irrigated	Αρδευθείσα Irrigated	Μη Αρδευθείσα Not Irrigated	Αρδευθείσα Irrigated	Μη Αρδευθείσα Not Irrigated
6101	Μανδριά Πάρου	621	913	0	865	621	32	0	16
6102	Νικόκλεια	0	64	0	64	0	0	0	0
6104	Τίμη	0	247	0	101	0	146	0	0
6106	Αγία Βαρβάρα Πάρου	0	479	0	158	0	321	0	0
6107	Αναρίτα	0	599	0	447	0	72	0	81
6113	Νατά	0	31	0	18	0	13	0	0
6114	Χολέτρια	0	25	0	25	0	0	0	0
6115	Αξύλου	0	260	0	30	0	193	0	37
6120	Τσάδα	0	91	0	0	0	64	0	27
6121	Κούλη	0	164	0	38	0	59	0	67
6122	Στρουμπί	0	1.386	0	80	0	1.187	0	119
6123	Πολέμι	0	556	0	0	0	556	0	0
6124	Καλλέπεια	0	98	0	11	0	76	0	11
6125	Λετύμβου	0	51	0	0	0	14	0	37
6128	Λεμόνα	0	350	0	74	0	257	0	19
6129	Χούλου	0	281	0	102	0	142	0	37
6130	Ακουρσός	0	86	0	86	0	0	0	0
6132	Κάθικας	0	182	0	0	0	68	0	113
6133	Δήμος Πέγειας	0	1.143	0	747	0	75	0	321
6210	Κελοκίδαρα	0	21	0	0	0	21	0	0
6220	Αμαργέτη	0	606	0	0	0	606	0	0
6227	Στατός-Άγιος Φώτιος	0	129	0	0	0	129	0	0
6302	Καναβιού	0	392	0	16	0	350	0	27
6304	Μηλιά	0	*	0	*	0	0	0	0
6306	Φύτη	0	1.220	0	446	0	678	0	96
6307	Λάσα	0	76	0	20	0	56	0	0
6308	Δρύμου	0	413	0	107	0	306	0	0
6310	Σίμου	0	4.202	0	837	0	2.760	0	605
6315	Φιλούσα Χρυσοχούς	0	214	0	0	0	214	0	0
6320	Λυσός	0	364	0	0	0	364	0	0
6321	Περιστέρωνα Πάρου	0	731	0	345	0	290	0	96

(συν.-cont'd)

**ΠΙΝΑΚΑΣ 3(συν.): ΑΡΔΕΥΘΕΙΣΣ ΚΑΙ ΜΗ ΑΡΔΕΥΘΕΙΣΣ ΕΚΤΑΣΕΙΣ ΣΙΤΗΡΩΝ ΓΙΑ ΣΠΟΡΟ ΚΑΤΑ ΕΙΔΟΣ, ΕΠΑΡΧΙΑ ΚΑΙ ΚΟΙΝΟΤΗΤΑ, 2010**  
**TABLE 3(cont'd): IRRIGATED AND NOT IRRIGATED AREAS WITH CEREAL FOR SEED BY TYPE, DISTRICT AND COMMUNITY, 2010**

(δεκάριο-decares)

Κωδ. Code	Επαρχία Δήμος/Κοινότητα Municipality/Community <sup>1</sup>	ΣΥΝΟΛΟ TOTAL		Κριθάρι Barley		Σιτάρι Μάλακo και Σκληρό Soft and Durum Wheat		Σιφονάρι Oats	
		Αρδευθείσα Irrigated	Μη Αρδευθείσα Not Irrigated	Αρδευθείσα Irrigated	Μη Αρδευθείσα Not Irrigated	Αρδευθείσα Irrigated	Μη Αρδευθείσα Not Irrigated	Αρδευθείσα Irrigated	Μη Αρδευθείσα Not Irrigated
6330	Θελέτρα	0	321	0	0	0	160	0	160
6331	Γιόλου	0	444	0	0	0	444	0	0
6332	Πάνω Ακουρδάλεια	0	83	0	0	0	83	0	0
6334	Κάτω Ακουρδάλεια	0	7	0	0	0	7	0	0
6335	Τέρα	0	428	0	0	0	428	0	0
6338	Χόλη	0	111	0	32	0	26	0	53
6340	Καραμουλλήδες	0	637	0	310	0	321	0	6
6341	Χρυσογού	0	436	0	338	0	56	0	43
6343	Δήμος Πόλις	0	2.061	0	1.087	0	932	0	43
6345	Γουδί	0	221	0	10	0	211	0	0
6351	Πάνω Αρόδες	0	107	0	0	0	64	0	43
6352	Ίνεια	0	1.957	0	701	0	1.042	0	214
6353	Δρούσεια	0	5.480	0	1.066	0	2.847	0	1.567
6360	Πελαθούσα	0	123	0	80	0	43	0	0
6363	Αργάκα	0	1.763	0	506	0	1.150	0	107
6368	Στενή	0	583	0	241	0	310	0	32

1. Οι ονομασίες των Δήμων και Κοινοτήτων στην Αγγλική παρουσιάζονται στο Παράρτημα 1 μαζί με τον αντίστοιχο κώδικα.

1. The names of Municipalities and Communities in English may be found in Appendix 1 together with their corresponding code.

\* Εκτάσεις μικρότερες ή ίσες με 3 δεκάρια δεν παρουσιάζονται κατά κοινότητα για σκοπούς προστασίας των προσωπικών δεδομένων των κατόχων. Οι εκτάσεις αυτές περιλαμβάνονται, όμως, στο σύνολο της κάθε επαρχίας.

\* Areas less than or equal to 3 decares are not shown by community for the protection of personal data of the holders. However, those areas are included in the total area in the relevant district.

**ΠΙΝΑΚΑΣ 4: ΚΑΛΛΙΕΡΓΗΘΕΙΣΕΣ ΕΚΤΑΣΕΙΣ ΣΙΤΗΡΩΝ ΓΙΑ ΣΑΝΟ ΚΑΤΑ ΕΙΔΟΣ, ΕΠΑΡΧΙΑ ΚΑΙ ΚΟΙΝΟΤΗΤΑ, 2010**  
**TABLE 4: CULTIVATED AREAS WITH CEREALS FOR HAY BY TYPE, DISTRICT AND COMMUNITY, 2010**

(δεκάρια-decares)

Κωδ. Code	Επαρχία Δήμος/Κοινότητα District Municipality/Community <sup>1</sup>	Σ Υ Ν Ο Λ Ο T O T A L	Κριθάρι Barley	Σιτάρι Μαλακό και Σκληρό Soft and Durum Wheat	Σιφονάρι Oats
	<b>Σ Υ Ν Ο Λ Ο - T O T A L</b>	<b>293.687</b>	<b>181.584</b>	<b>42.246</b>	<b>69.856</b>
1	ΛΕΥΚΩΣΙΑ - LEFKOSIA	69.887	50.502	9.118	10.267
3	ΑΜΜΟΧΩΣΤΟΣ - AMMOCHOSTOS	26.420	20.825	4.087	1.507
4	ΛΑΡΝΑΚΑ - LARNACA	144.646	79.118	27.196	38.332
5	ΛΕΜΕΣΟΣ - LEMESOS	17.250	10.597	645	6.007
6	ΠΑΦΟΣ - PAFOS	35.485	20.542	1.200	13.743
<b>1</b>	<b>ΛΕΥΚΩΣΙΑ - LEFKOSIA</b>	<b>69.887</b>	<b>50.502</b>	<b>9.118</b>	<b>10.267</b>
1000	Δήμος Λευκωσίας	1.988	1.447	194	348
1010	Δήμος Αγίου Δομετίου	385	22	308	55
1011	Δήμος Έγκωμης	80	42	38	0
1012	Δήμος Στροβόλου	3.421	3.207	204	10
1013	Δήμος Αγλαντζιάς (Αγλαγγιά)	955	955	0	0
1021	Δήμος Λακατάμειας	766	766	0	0
1023	Δήμος Λατσιών (Λακκιά)	988	778	140	70
1024	Γέρι	3.804	2.409	1.129	266
1100	Σιά	1.272	952	320	0
1101	Μαθιάτης	1.088	339	0	749
1102	Αλάμπρα	546	546	0	0
1103	Αγία Βαρβάρα Λευκωσίας	7.079	5.147	518	1.414
1104	Κοτσιάτης	1.614	981	256	377
1105	Νήσου	855	351	175	329
1106	Πέρα Χωριό	2.546	1.706	840	0
1107	Δήμος Ιδαλίου	6.296	3.636	700	1.960
1108	Λύμπια	6.495	4.426	371	1.698
1109	Λυθροδόνας	1.989	1.429	0	560
1120	Ποταμιά	1.043	413	322	308
1206	Άγιος Επιφάνιος Ορεινής	113	113	0	0
1207	Καλό Χωριό Ορεινής	151	151	0	0
1208	Μαλούντα	140	140	0	0
1209	Κλήρου	56	56	0	0
1210	Αρεδιού	386	386	0	0
1211	Άγιος Ιωάννης Μαλούντας	1.372	714	560	98
1223	Καμπιά	98	98	0	0
1224	Μαργί	821	366	280	175
1225	Τσέρι	1.100	988	0	112
1226	Πολιτικό	1.095	1.095	0	0
1227	Πέρα	721	609	0	112
1228	Επισκοπειό	700	700	0	0
1229	Ψιμολόφου	1.763	1.063	700	0
1230	Εργάτες	210	210	0	0
1232	Πάνω Δευτερά	1.045	1.045	0	0
1233	Κάτω Δευτερά	206	116	90	0
1240	Άγιοι Τριμιθιάς	779	779	0	0
1241	Παλαιομέτοχο	1.314	1.267	0	47
1243	Κοκκινوترμιθιά	1.721	1.228	94	399
1244	Μάμμαρη	1.092	630	140	322
1301	Ασκάς	4	4	0	0
1322	Νικητάρι	140	140	0	0
1323	Βυζακιά	7	7	0	0

(συν.-cont' d)

**ΠΙΝΑΚΑΣ 4(συν.): ΚΑΛΛΙΕΡΓΗΘΕΙΣΕΣ ΕΚΤΑΣΕΙΣ ΣΙΤΗΡΩΝ ΓΙΑ ΣΑΝΟ ΚΑΤΑ ΕΙΔΟΣ, ΕΠΑΡΧΙΑ ΚΑΙ ΚΟΙΝΟΤΗΤΑ, 2010**

**TABLE 4(cont'd): CULTIVATED AREAS WITH CEREALS FOR HAY BY TYPE, DISTRICT AND COMMUNITY, 2010**

(δεκάρια-decares)

Κωδ. Code	Επαρχία Δήμος/Κοινότητα District Municipality/Community <sup>1</sup>	ΣΥΝΟΛΟ TOTAL	Κριθάρι Barley	Σιτάρι Μαλακό και Σκληρό Soft and Durum Wheat	Σιφονάρι Oats
1324	Αγία Μαρίνα Ξυλιάτου	430	430	0	0
1326	Κάτω Μονή	21	0	0	21
1327	Ορούντα	797	470	326	0
1330	Ποτάμι	1.011	655	0	356
1360	Ακάκι	2.571	2.335	235	0
1361	Περιστερώνα Λευκωσίας	1.807	1.281	421	105
1362	Αστρομερίτης	2.860	1.900	724	237
1368	Μένικο	1.088	936	13	140
1406	Γαλάτα	46	25	21	0
1407	Σινάορος	56	56	0	0
1411	Ευρύχου	336	336	0	0
1412	Φλάσου	619	619	0	0
<b>3</b>	<b>ΑΜΜΟΧΩΣΤΟΣ - AMMOCHOSTOS</b>	<b>26.420</b>	<b>20.825</b>	<b>4.087</b>	<b>1.507</b>
3100	Δήμος Αγίας Νάπας	120	120	0	0
3101	Δήμος Παραλιμνίου	590	504	22	64
3102	Δήμος Δερύνειας	357	357	0	0
3103	Σωτήρα Αμμοχώστου	1.879	1.474	176	228
3104	Λιοπέτρι	1.176	1.099	77	0
3105	Φρέναρος	3.796	3.557	*	236
3110	Αυγόρου	8.315	7.302	962	52
3111	Άχνα	5.897	3.053	2.341	504
3114	Αχερίτου	4.289	3.360	506	423
<b>4</b>	<b>ΛΑΡΝΑΚΑ - LARNACA</b>	<b>144.646</b>	<b>79.118</b>	<b>27.196</b>	<b>38.332</b>
4000	Δήμος Λάρνακας	5.058	2.489	1.680	889
4010	Δήμος Αραδίππου	20.847	12.713	2.772	5.362
4011	Λιβάδια Λάρνακας	3.212	1.467	1.026	718
4012	Δρομολαξιά	2.664	723	69	1.873
4013	Μενεού	511	268	142	101
4100	Κελλιά	873	386	96	391
4101	Τρούλλοι	7.597	3.232	1.924	2.441
4102	Βορόκληνη (Ορόκληνη)	1.041	577	105	359
4103	Αβδελλερό	1.820	1.120	0	700
4104	Πύλα	1.509	1.439	70	0
4105	Ξυλοτύμβου	15.325	12.723	1.635	968
4106	Ορμίδεια	3.808	2.154	1.626	28
4107	Ξυλοφάγου	4.440	3.476	753	211
4110	Κίτι	4.588	2.917	1.594	77
4111	Περιβόλια	592	318	205	69
4112	Τερσεφάνου	1.722	1.175	0	546
4120	Μαζωτός	1.452	107	371	974
4121	Αλαμινός	569	318	109	141
4122	Αναφωτίδα	5.021	1.878	2.291	852
4124	Κιβισίλι	2.290	2.290	0	0
4125	Αλεθρικό	2.949	2.233	70	647
4126	Κλαυδιά	5.219	4.222	427	571
4127	Αγγλισίδες	2.804	1.405	98	1.300
4128	Μεσόγεια	410	225	0	185
4202	Δήμος Αθιένου	27.573	6.240	7.809	13.524
4210	Καλό Χωριό Λάρνακας	2.373	1.619	386	368

(συν.-cont'd)

**ΠΙΝΑΚΑΣ 4(συν.): ΚΑΛΛΙΕΡΓΗΘΕΙΣΕΣ ΕΚΤΑΣΕΙΣ ΣΙΤΗΡΩΝ ΓΙΑ ΣΑΝΟ ΚΑΤΑ ΕΙΔΟΣ, ΕΠΑΡΧΙΑ ΚΑΙ ΚΟΙΝΟΤΗΤΑ, 2010**

**TABLE 4(cont'd): CULTIVATED AREAS WITH CEREALS FOR HAY BY TYPE, DISTRICT AND COMMUNITY, 2010**

(δεκάρια-decares)

Κωδ. Code	Επαρχία Δήμος/Κοινότητα District Municipality/Community <sup>1</sup>	ΣΥΝΟΛΟ TOTAL	Κριθάρι Barley	Σιτάρι Μαλακό και Σκληρό Soft and Durum Wheat	Σιφονάρι Oats
4211	Αγία Άννα	402	402	0	0
4212	Μοσφιλωτή	1.761	1.008	683	70
4213	Ψευδάς	792	659	105	28
4214	Πυργά	421	141	0	280
4215	Κόρνος	283	255	0	28
4300	Ζύγι	60	25	0	35
4301	Μαρί	372	0	112	260
4302	Καλαβασός	2.386	1.324	127	934
4303	Τόχνη	892	808	0	84
4304	Χοιροκοιτία	1.323	870	146	307
4306	Μαρώνι	1.476	839	315	322
4307	Άγιος Θεόδωρος Λάρνακας	2.144	847	364	932
4308	Σκαρίνου	933	124	0	809
4309	Κοφίνου	4.947	3.916	84	948
4311	Δήμος Πάνω Λευκάρων	186	186	0	0
<b>5</b>	<b>ΛΕΜΕΣΟΣ - LEMESOS</b>	<b>17.250</b>	<b>10.597</b>	<b>645</b>	<b>6.007</b>
5000	Δήμος Λεμεσού	430	368	0	61
5011	Δήμος Μέσα Γειτονιάς	136	115	0	21
5020	Πάνω Πολεμίδα	868	308	140	420
5021	Ύψωνας	552	426	0	127
5022	Δήμος Κάτω Πολεμιδιών	225	197	0	27
5100	Παλόδεια	8	0	0	8
5103	Φασούλα Λεμεσού	51	51	0	0
5200	Ακρωτήρι	15	15	0	0
5210	Κολόσσι	409	373	0	36
5211	Ερήμη	58	25	32	0
5212	Επισκοπή Λεμεσού	813	619	0	194
5220	Πρασιό Αυδήμου	360	280	36	43
5221	Παραμάλι	960	693	0	267
5222	Αυδήμου	5.601	3.358	437	1.806
5223	Πλατανίστεια	150	116	0	35
5224	Άγιος Θωμάς	554	526	0	28
5225	Αλέκτορα	528	279	0	249
5226	Ανώγυρα	1.358	953	0	405
5227	Πισσούρι	927	399	0	528
5300	Σούνι-Ζανακιά	25	25	0	0
5304	Πάνω Κιβίδες	66	46	0	20
5308	Πάχνα	3.158	1.426	0	1.733
<b>6</b>	<b>ΠΑΦΟΣ - PAFOS</b>	<b>35.485</b>	<b>20.542</b>	<b>1.200</b>	<b>13.743</b>
6000	Δήμος Πάφου	1.160	721	0	439
6010	Δήμος Γεροσκήπου	973	459	17	497
6011	Κονιά	140	42	0	98
6012	Αγία Μαρινούδα	62	20	0	42
6014	Αχέλεια	840	840	0	0
6021	Λέμπα	15	15	0	0
6022	Έμπα	28	0	0	28
6026	Τάλα	126	14	0	112
6100	Κούκλια	1.332	1.168	0	164
6101	Μανδριά Πάφου	648	354	0	294

(συν.-cont'd)

**ΠΙΝΑΚΑΣ 4(συν.): ΚΑΛΛΙΕΡΓΗΘΕΙΣΕΣ ΕΚΤΑΣΕΙΣ ΣΙΤΗΡΩΝ ΓΙΑ ΣΑΝΟ ΚΑΤΑ ΕΙΔΟΣ, ΕΠΑΡΧΙΑ ΚΑΙ ΚΟΙΝΟΤΗΤΑ, 2010**

**TABLE 4(cont'd): CULTIVATED AREAS WITH CEREALS FOR HAY BY TYPE, DISTRICT AND COMMUNITY, 2010**

(δεκάρια-decares)

Κωδ. Code	Επαρχία Δήμος/Κοινότητα District Municipality/Community <sup>1</sup>	ΣΥΝΟΛΟ TOTAL	Κριθάρι Barley	Σιτάρι Μαλακό και Σκληρό Soft and Durum Wheat	Σιφονάρι Oats
6102	Νικόκλεια	910	868	0	42
6104	Τίμη	293	218	0	75
6106	Αγία Βαρβάρα Πάφου	245	224	0	21
6107	Αναρίτα	2.507	1.242	630	635
6113	Νατά	377	60	0	317
6114	Χολέτρια	280	0	0	280
6115	Αξύλου	1.295	280	35	980
6120	Τσάδα	14	14	0	0
6121	Κοίλη	67	9	0	58
6122	Στρομπί	403	175	0	228
6123	Πολέμι	98	0	0	98
6124	Καλλέπεια	684	369	7	308
6125	Λετύμβου	433	357	0	76
6128	Λεμόνα	22	14	0	8
6129	Χούλου	619	319	9	291
6130	Ακουρσός	221	154	0	67
6133	Δήμος Πέγειας	2.319	1.227	0	1.092
6200	Πάνω Αρχιμανδρίτα	143	94	0	49
6201	Φασούλα Πάφου	63	0	0	63
6205	Άγιος Γεώργιος Πάφου	420	280	0	140
6206	Σταυροκόβνου	169	169	0	0
6208	Τραχυπέδουλα	238	74	52	112
6210	Κελοκέδαρα	51	0	0	51
6224	Γαλαταριά	26	7	6	13
6225	Κοιλίνεια	9	9	0	0
6227	Στατός-Άγιος Φώτιος	154	119	0	35
6231	Ασπρογιά	127	90	0	38
6300	Ψάθι	211	106	0	105
6302	Κανναβιού	161	139	0	22
6305	Κρίτου Μαρόττου	490	168	0	322
6306	Φύτη	812	686	0	126
6310	Σίμου	3.753	1.820	280	1.653
6321	Περιστερόνα Πάφου	1.111	690	0	421
6330	Θελέτρα	6	6	0	0
6331	Γιόλου	53	53	0	0
6332	Πάνω Ακουρδάλεια	7	7	0	0
6335	Τέρα	392	0	0	392
6338	Χόλη	20	20	0	0
6340	Καραμουλλήδες	126	70	0	56
6341	Χρυσοχού	323	84	0	239
6343	Δήμος Πόλις	1.441	699	42	700
6351	Πάνω Αρόδες	17	12	0	5
6352	Ίνεια	3.721	2.124	122	1.475
6353	Δρούσεια	3.179	1.932	0	1.247

(συν.-cont'd)

**ΠΙΝΑΚΑΣ 4(συν.): ΚΑΛΛΙΕΡΓΗΘΕΙΣΕΣ ΕΚΤΑΣΕΙΣ ΣΙΤΗΡΩΝ ΓΙΑ ΣΑΝΟ ΚΑΤΑ ΕΙΔΟΣ, ΕΠΑΡΧΙΑ ΚΑΙ ΚΟΙΝΟΤΗΤΑ, 2010**

**TABLE 4(cont'd): CULTIVATED AREAS WITH CEREALS FOR HAY BY TYPE, DISTRICT AND COMMUNITY, 2010**

(δεκάρια-decares)

Κωδ. Code	Επαρχία Δήμος/Κοινότητα District Municipality/Community <sup>1</sup>	Σ Υ Ν Ο Λ Ο T O T A L	Κριθάρι Barley	Σιτάρι Μαλακό και Σκληρό Soft and Durum Wheat	Σιφονάρι Oats
6355	Ανδρολίκου	350	350	0	0
6360	Πελαθούσα	462	427	0	35
6363	Αργάκα	910	840	0	70
6365	Αγία Μαρίνα Χρυσοχούς	81	81	0	0
6368	Στενή	347	224	0	123

1. Οι ονομασίες των Δήμων και Κοινοτήτων στην Αγγλική παρουσιάζονται στο Παράρτημα 1 μαζί με τον αντίστοιχο κώδικα.

1. The names of Municipalities and Communities in English may be found in Appendix 1 together with their corresponding code.

\* Εκτάσεις μικρότερες ή ίσες με 3 δεκάρια δεν παρουσιάζονται κατά κοινότητα για σκοπούς προστασίας των προσωπικών δεδομένων των κατόχων. Οι εκτάσεις αυτές περιλαμβάνονται, όμως, στο σύνολο της κάθε επαρχίας.

\* Areas less than or equal to 3 decares are not shown by community for the protection of personal data of the holders. However, those areas are included in the total area in the relevant district.



**ΠΙΝΑΚΑΣ 5: ΑΡΔΕΥΘΕΙΣΣ ΚΑΙ ΜΗ ΑΡΔΕΥΘΕΙΣΣ ΕΚΤΑΣΕΙΣ ΣΙΤΗΡΩΝ ΓΙΑ ΣΑΝΟ ΚΑΤΑ ΕΙΔΟΣ, ΕΠΑΡΧΙΑ ΚΑΙ ΚΟΙΝΟΤΗΤΑ, 2010**  
**TABLE 5: IRRIGATED AND NOT IRRIGATED AREAS WITH CEREAL FOR HAY BY TYPE, DISTRICT AND COMMUNITY, 2010**

Κοδ. Code	Επαρχία Δήμος/Κοινότητα District Municipality/Community <sup>1</sup>	ΣΥΝΟΛΟ TOTAL		Κριθάρι Barley		Σιτάρι Μλασκό και Σκληρό Soft and Durum Wheat		Σιμωνόρι Oats	
		Αρδευθείσα Irrigated	Μη Αρδευθείσα Not Irrigated	Αρδευθείσα Irrigated	Μη Αρδευθείσα Not Irrigated	Αρδευθείσα Irrigated	Μη Αρδευθείσα Not Irrigated	Αρδευθείσα Irrigated	Μη Αρδευθείσα Not Irrigated
<b>1</b>	<b>ΣΥΝΟΛΟ-TOTAL</b>	<b>1.747</b>	<b>291.940</b>	<b>518</b>	<b>181.066</b>	<b>825</b>	<b>41.422</b>	<b>404</b>	<b>69.452</b>
1	ΛΕΥΚΩΣΙΑ-LEFKOSIA	909	68.978	254	50.248	573	8.546	82	10.185
3	ΑΜΜΟΧΩΣΤΟΣ-AMMOCHOSTOS	0	26.420	0	20.825	0	4.087	0	1.507
4	ΛΑΡΝΑΚΑ-LARNACA	545	144.101	13	79.106	252	26.944	280	38.052
5	ΛΕΜΕΣΟΣ-LEMESOS	0	17.250	0	10.597	0	645	0	6.007
6	ΠΑΦΟΣ-PAFOS	294	35.191	252	20.290	0	1.200	42	13.701
<b>1</b>	<b>ΛΕΥΚΩΣΙΑ - LEFKOSIA</b>	<b>909</b>	<b>68.978</b>	<b>254</b>	<b>50.248</b>	<b>573</b>	<b>8.546</b>	<b>82</b>	<b>10.185</b>
1000	Δήμος Λευκωσίας	0	1.988	0	1.447	0	194	0	348
1010	Δήμος Αγίου Δομετίου	0	385	0	22	0	308	0	55
1011	Δήμος Έγκωμης	0	80	0	42	0	38	0	0
1012	Δήμος Στροβόλου	0	3.421	0	3.207	0	204	0	10
1013	Δήμος Αγλαντζιάς (Αγλαργιά)	0	955	0	955	0	0	0	0
1021	Δήμος Λακατάμειας	0	766	0	766	0	0	0	0
1023	Δήμος Λατσιών (Λακκιά)	0	988	0	778	0	140	0	70
1024	Γέρι	0	3.804	0	2.409	0	1.129	0	266
1100	Σιά	0	1.272	0	952	0	320	0	0
1101	Μαθιάτης	0	1.088	0	339	0	0	0	749
1102	Αλάμπρα	0	546	0	546	0	0	0	0
1103	Αγία Βαρβάρα Λευκωσίας	0	7.079	0	5.147	0	518	0	1.414
1104	Κοτσιάτης	0	1.614	0	981	0	256	0	377
1105	Νήσου	0	855	0	351	0	175	0	329
1106	Πέρα Χωριό	0	2.546	0	1.706	0	840	0	0
1107	Δήμος Ιδαλίου	0	6.296	0	3.636	0	700	0	1.960
1108	Λύμπια	0	6.495	0	4.426	0	371	0	1.698
1109	Λυθροδόντας	0	1.989	0	1.429	0	0	0	560
1120	Ποταμιά	0	1.043	0	413	0	322	0	308
1206	Άγιος Επιφάνιος Ορεινής	0	113	0	113	0	0	0	0
1207	Καλό Χωριό Ορεινής	0	151	0	151	0	0	0	0
1208	Μαλούντα	0	140	0	140	0	0	0	0
1209	Κλήρου	0	56	0	56	0	0	0	0
1210	Αρεδιού	0	386	0	386	0	0	0	0

(συν.-cont'd)

**ΠΙΝΑΚΑΣ 5(συν.): ΑΡΔΕΥΘΕΙΣΣ ΚΑΙ ΜΗ ΑΡΔΕΥΘΕΙΣΣ ΕΚΤΑΣΕΙΣ ΣΙΤΗΡΩΝ ΓΙΑ ΣΑΝΟ ΚΑΤΑ ΕΙΔΟΣ, ΕΠΙΡΧΙΑ ΚΑΙ ΚΟΙΝΟΤΗΤΑ, 2010**  
**TABLE 5(cont'd): IRRIGATED AND NOT IRRIGATED AREAS WITH CEREAL FOR HAY BY TYPE, DISTRICT AND COMMUNITY, 2010**

Κοδ. Code	Επαρχία Δήμος/Κοινότητα Municipality/Community <sup>1</sup>	ΣΥΝΟΛΟ TOTAL		Κριθάρι Barley		Σιτάρι Μαλακό και Σκληρό Soft and Durum Wheat		Σιφονάρι Oats	
		Αρδευθείσα Irrigated	Μη Αρδευθείσα Not Irrigated	Αρδευθείσα Irrigated	Μη Αρδευθείσα Not Irrigated	Αρδευθείσα Irrigated	Μη Αρδευθείσα Not Irrigated	Αρδευθείσα Irrigated	Μη Αρδευθείσα Not Irrigated
1211	Άγιος Ιωάννης Μαλυντάς	0	1.372	0	714	0	560	0	98
1223	Καμπιά	0	98	0	98	0	0	0	0
1224	Μαργί	0	821	0	366	0	280	0	175
1225	Τσέρι	0	1.100	0	988	0	0	0	112
1226	Πολιτικό	0	1.095	0	1.095	0	0	0	0
1227	Πέρα	0	721	0	609	0	0	0	112
1228	Επισκοπεϊό	0	700	0	700	0	0	0	0
1229	Ψιμολόφου	0	1.763	0	1.063	0	700	0	0
1230	Εργάτες	0	210	0	210	0	0	0	0
1232	Πάνο Δευτερά	0	1.045	0	1.045	0	0	0	0
1233	Κάτω Δευτερά	0	206	0	116	0	90	0	0
1240	Άγιοι Τριμιθιάς	0	779	0	779	0	0	0	0
1241	Παλαιομέτοχο	19	1.295	0	1.267	0	0	19	28
1243	Κοκκινοτριμιθιά	0	1.721	0	1.228	0	94	0	399
1244	Μάμμορη	0	1.092	0	630	0	140	0	322
1301	Ασκάς	0	4	0	4	0	0	0	0
1322	Νικητάρι	0	140	0	140	0	0	0	0
1323	Βυζακιά	0	7	0	7	0	0	0	0
1324	Άγια Μαρίνα Ξυλιάτου	0	430	0	430	0	0	0	0
1326	Κάτω Μονή	0	21	0	0	0	0	0	21
1327	Ορούντα	4	792	0	470	4	322	0	0
1330	Ποτάμι	0	1.011	0	655	0	0	0	356
1360	Ακάκι	254	2.317	254	2.082	0	235	0	0
1361	Περιστερώνα Λευκωσίας	484	1.323	0	1.281	421	0	63	42
1362	Αστρομερίτης	140	2.720	0	1.900	140	584	0	237
1368	Μένικο	7	1.081	0	936	7	6	0	140
1406	Γαλάτα	0	46	0	25	0	21	0	0
1407	Σινάορος	0	56	0	56	0	0	0	0
1411	Ευρύχου	0	336	0	336	0	0	0	0
1412	Φλάσου	0	619	0	619	0	0	0	0

(συν.-cont'd)

ΠΙΝΑΚΑΣ 5(συν.): ΑΡΔΕΥΘΕΙΣΣΕΣ ΚΑΙ ΜΗ ΑΡΔΕΥΘΕΙΣΣΕΣ ΕΚΤΑΣΕΙΣ ΣΙΤΗΡΩΝ ΓΙΑ ΣΑΝΟ ΚΑΤΑ ΕΙΔΟΣ, ΕΠΑΡΧΙΑ ΚΑΙ ΚΟΙΝΟΤΗΤΑ, 2010  
TABLE 5(cont'd): IRRIGATED AND NOT IRRIGATED AREAS WITH CEREAL FOR HAY BY TYPE, DISTRICT AND COMMUNITY, 2010

Κωδ. Code	Επαρχία District Municipality/Community <sup>1</sup>	ΣΥΝΟΛΟ TOTAL		Κριθάρι Barley		Σιτάρι Μαλακό και Σκληρό Soft and Durum Wheat		Σιρώνι Oats	
		Αρδευθείσα Irrigated	Μη Αρδευθείσα Not Irrigated	Αρδευθείσα Irrigated	Μη Αρδευθείσα Not Irrigated	Αρδευθείσα Irrigated	Μη Αρδευθείσα Not Irrigated	Αρδευθείσα Irrigated	Μη Αρδευθείσα Not Irrigated
<b>3</b>	<b>ΑΜΜΟΧΩΣΤΟΣ-AMMOCHOSTOS</b>	<b>0</b>	<b>26.420</b>	<b>0</b>	<b>20.825</b>	<b>0</b>	<b>4.087</b>	<b>0</b>	<b>1.507</b>
3100	Δήμος Αγίας Νάπας	0	120	0	120	0	0	0	0
3101	Δήμος Παραλιμνίου	0	590	0	504	0	22	0	64
3102	Δήμος Δερύνειας	0	357	0	357	0	0	0	0
3103	Σωτήρα Αμμοχώστου	0	1.879	0	1.474	0	176	0	228
3104	Λιοπέτρι	0	1.176	0	1.099	0	77	0	0
3105	Φρέναρος	0	3.796	0	3.557	0	*	0	236
3110	Αυγόρου	0	8.315	0	7.302	0	962	0	52
3111	Άχνα	0	5.897	0	3.053	0	2.341	0	504
3114	Αχερίτου	0	4.289	0	3.360	0	506	0	423
<b>4</b>	<b>ΛΑΡΝΑΚΑ-LARNACA</b>	<b>545</b>	<b>144.101</b>	<b>13</b>	<b>79.106</b>	<b>252</b>	<b>26.944</b>	<b>280</b>	<b>38.052</b>
4000	Δήμος Λάρνακας	0	5.058	0	2.489	0	1.680	0	889
4010	Δήμος Αραδίππου	0	20.847	0	12.713	0	2.772	0	5.362
4011	Λιβάδια Λάρνακας	0	3.212	0	1.467	0	1.026	0	718
4012	Δρομολαξιά	0	2.664	0	723	0	69	0	1.873
4013	Μεγεού	0	511	0	268	0	142	0	101
4100	Κελλιά	0	873	0	386	0	96	0	391
4101	Τρούλλοι	0	7.597	0	3.232	0	1.924	0	2.441
4102	Βορσκήλη (Ορόκληνη)	0	1.041	0	577	0	105	0	359
4103	Αβδελερό	0	1.820	0	1.120	0	0	0	700
4104	Πύλα	70	1.439	0	1.439	70	0	0	0
4105	Ξυλοτύμβου	0	15.325	0	12.723	0	1.635	0	968
4106	Ορμεία	0	3.808	0	2.154	0	1.626	0	28
4107	Ξυλοφάγου	0	4.440	0	3.476	0	753	0	211
4110	Κίτι	0	4.588	0	2.917	0	1.594	0	77
4111	Περιβόλια	0	592	0	318	0	205	0	69
4112	Τερσεφάνου	0	1.722	0	1.175	0	0	0	546
4120	Μαζωτός	0	1.452	0	107	0	371	0	974
4121	Αλαμινός	13	556	13	306	0	109	0	141
4122	Αναφοτίδα	0	5.021	0	1.878	0	2.291	0	852
4124	Κιβισιάι	0	2.290	0	2.290	0	0	0	0

(συν.-cont'd)

ΠΙΝΑΚΑΣ 5(συν.): ΑΡΔΕΥΘΕΙΕΣ ΚΑΙ ΜΗ ΑΡΔΕΥΘΕΙΕΣ ΕΚΤΑΣΕΙΣ ΣΙΤΗΡΩΝ ΓΙΑ ΣΑΝΟ ΚΑΤΑ ΕΙΔΟΣ, ΕΠΑΡΧΙΑ ΚΑΙ ΚΟΙΝΟΤΗΤΑ, 2010  
TABLE 5(cont'd): IRRIGATED AND NOT IRRIGATED AREAS WITH CEREAL FOR HAY BY TYPE, DISTRICT AND COMMUNITY, 2010

Κωδ. Code	Επαρχία Δήμος/Κοινότητα Municipality/Community <sup>1</sup>	ΣΥΝΟΛΟ TOTAL		Κριθάρι Barley		Σιτάρι Μλάκκο και Σιλιρό Soft and Durum Wheat		Σιφονάρι Oats	
		Αρδευθείσα Irrigated	Μη Αρδευθείσα Not Irrigated	Αρδευθείσα Irrigated	Μη Αρδευθείσα Not Irrigated	Αρδευθείσα Irrigated	Μη Αρδευθείσα Not Irrigated	Αρδευθείσα Irrigated	Μη Αρδευθείσα Not Irrigated
4125	Αλεθρικό	0	2.949	0	2.233	0	70	0	647
4126	Κλαυδιά	0	5.219	0	4.222	0	427	0	571
4127	Αγγλιτσίδες	0	2.804	0	1.405	0	98	0	1.300
4128	Μενόγεια	0	410	0	225	0	0	0	185
4202	Δήμος Αθένου	462	27.111	0	6.240	182	7.627	280	13.244
4210	Καλό Χοριό Λάρνακας	0	2.373	0	1.619	0	386	0	368
4211	Αγία Άννα	0	402	0	402	0	0	0	0
4212	Μοσφιλωτή	0	1.761	0	1.008	0	683	0	70
4213	Ψευδάς	0	792	0	659	0	105	0	28
4214	Πυργά	0	421	0	141	0	0	0	280
4215	Κόρνος	0	283	0	255	0	0	0	28
4300	Ζύγι	0	60	0	25	0	0	0	35
4301	Μαρί	0	372	0	0	0	112	0	260
4302	Καλαβασός	0	2.386	0	1.324	0	127	0	934
4303	Τόγγη	0	892	0	808	0	0	0	84
4304	Χοιροκοιτία	0	1.323	0	870	0	146	0	307
4306	Μαρώνι	0	1.476	0	839	0	315	0	322
4307	Άγιος Θεόδωρος Λάρνακας	0	2.144	0	847	0	364	0	932
4308	Σκαρίνου	0	933	0	124	0	0	0	809
4309	Κοφίνου	0	4.947	0	3.916	0	84	0	948
4311	Δήμος Πάνου Λευκάρων	0	186	0	186	0	0	0	0
<b>5</b>	<b>ΛΕΜΕΣΟΣ-LEMESOS</b>	<b>0</b>	<b>17.250</b>	<b>0</b>	<b>10.597</b>	<b>0</b>	<b>645</b>	<b>0</b>	<b>6.007</b>
5000	Δήμος Λεμεσού	0	430	0	368	0	0	0	61
5011	Δήμος Μέσα Γαιτονιάς	0	136	0	115	0	0	0	21
5020	Πάνου Πολεμίδα	0	868	0	308	0	140	0	420
5021	Υψωνας	0	552	0	426	0	0	0	127
5022	Δήμος Κάτω Πολεμιδίων	0	225	0	197	0	0	0	27
5100	Παλάδεια	0	8	0	0	0	0	0	8
5103	Φασσούλα Λεμεσού	0	51	0	51	0	0	0	0
5200	Ακρωτήρι	0	15	0	15	0	0	0	0
5210	Κολότσι	0	409	0	373	0	0	0	36

(συν.-cont'd)

**ΠΙΝΑΚΑΣ 5(συν.): ΑΡΔΕΥΘΕΙΣΣ ΚΑΙ ΜΗ ΑΡΔΕΥΘΕΙΣΣ ΕΚΤΑΣΕΙΣ ΣΙΤΗΡΩΝ ΓΙΑ ΣΑΝΟ ΚΑΤΑ ΕΙΔΟΣ, ΕΠΑΡΧΙΑ ΚΑΙ ΚΟΙΝΟΤΗΤΑ, 2010**  
**TABLE 5(cont'd): IRRIGATED AND NOT IRRIGATED AREAS WITH CEREAL FOR HAY BY TYPE, DISTRICT AND COMMUNITY, 2010**

Κωδ. Code	Επαρχία Δήμος/Κοινότητα Municipality/Community <sup>1</sup>	ΣΥΝΟΛΟ TOTAL		Κριθάρι Barley		Σιτάρι Μαλακό και Σκληρό Soft and Durum Wheat		Σιφονάρι Oats	
		Αρδευθείσα Irrigated	Μη Αρδευθείσα Not Irrigated	Αρδευθείσα Irrigated	Μη Αρδευθείσα Not Irrigated	Αρδευθείσα Irrigated	Μη Αρδευθείσα Not Irrigated	Αρδευθείσα Irrigated	Μη Αρδευθείσα Not Irrigated
5211	Ερήμη	0	58	0	25	0	32	0	0
5212	Επισκοπή Λεμεσού	0	813	0	619	0	0	0	194
5220	Πραστιό Αοδήμου	0	360	0	280	0	36	0	43
5221	Παραμάλι	0	960	0	693	0	0	0	267
5222	Αυδήμου	0	5.601	0	3.358	0	437	0	1.806
5223	Πλατανίστεια	0	150	0	116	0	0	0	35
5224	Άγιος Θωμάς	0	554	0	526	0	0	0	28
5225	Αλέκτορα	0	528	0	279	0	0	0	249
5226	Ανώγυρα	0	1.358	0	953	0	0	0	405
5227	Πισσούρι	0	927	0	399	0	0	0	528
5300	Σούνι-Ζανακιά	0	25	0	25	0	0	0	0
5304	Πάνο Κιβίδες	0	66	0	46	0	0	0	20
5308	Πάχνα	0	3.158	0	1.426	0	0	0	1.733
<b>6</b>	<b>ΠΑΦΟΣ-ΡΑΦΟΣ</b>	<b>294</b>	<b>35.191</b>	<b>252</b>	<b>20.290</b>	<b>0</b>	<b>1.200</b>	<b>42</b>	<b>13.701</b>
6000	Δήμος Πάφου	0	1.160	0	721	0	0	0	439
6010	Δήμος Γεροσκήπου	0	973	0	459	0	17	0	497
6011	Κονιά	0	140	0	42	0	0	0	98
6012	Αγία Μαρινούδα	0	62	0	20	0	0	0	42
6014	Αχέλεια	0	840	0	840	0	0	0	0
6021	Λέμπα	0	15	0	15	0	0	0	0
6022	Έμπα	0	28	0	0	0	0	0	28
6026	Τάλα	0	126	0	14	0	0	0	112
6100	Κούκλια	0	1.332	0	1.168	0	0	0	164
6101	Μανδριά Πάφου	0	648	0	354	0	0	0	294
6102	Νικόκλεια	0	910	0	868	0	0	0	42
6104	Τίμη	0	293	0	218	0	0	0	75
6106	Αγία Βαββάρα Πάφου	0	245	0	224	0	0	0	21
6107	Αναρίτα	0	2.507	0	1.242	0	630	0	635
6113	Νατά	0	377	0	60	0	0	0	317
6114	Χολέτρια	0	280	0	0	0	0	0	280
6115	Αξύλου	0	1.295	0	280	0	35	0	980

(συν.-cont'd)

ΠΙΝΑΚΑΣ 5(συν.): ΑΡΔΕΥΘΕΙΣΣΕΣ ΚΑΙ ΜΗ ΑΡΔΕΥΘΕΙΣΣΕΣ ΕΚΤΑΣΕΙΣ ΣΙΤΗΡΩΝ ΓΙΑ ΣΑΝΟ ΚΑΤΑ ΕΙΔΟΣ, ΕΠΑΡΧΙΑ ΚΑΙ ΚΟΙΝΟΤΗΤΑ, 2010  
TABLE 5(cont'd): IRRIGATED AND NOT IRRIGATED AREAS WITH CEREAL FOR HAY BY TYPE, DISTRICT AND COMMUNITY, 2010

Κωδ. Code	Επαρχία Δήμος/Κοινότητα District Municipality/Community <sup>1</sup>	ΣΥΝΟΛΟ TOTAL				Κριθάρι Barley		Σιτάρι Μαλακό και Σκληρό Soft and Durum Wheat		Σιφονέρι Oats	
		Αρδευθείσα Irrigated	Μη Αρδευθείσα Not Irrigated		Αρδευθείσα Irrigated	Μη Αρδευθείσα Not Irrigated	Αρδευθείσα Irrigated	Μη Αρδευθείσα Not Irrigated	Αρδευθείσα Irrigated	Μη Αρδευθείσα Not Irrigated	
			Αρδευθείσα Irrigated	Μη Αρδευθείσα Not Irrigated							
6120	Τσάδα	0	14	0	14	0	0	0	0	0	0
6121	Κοΰλη	0	67	0	9	0	0	0	0	0	58
6122	Σπρουμπί	0	403	0	175	0	0	0	0	0	228
6123	Πολέμι	0	98	0	0	0	0	0	0	0	98
6124	Καλλέπεια	0	684	0	369	0	0	0	7	0	308
6125	Λετύμβου	0	433	0	357	0	0	0	0	0	76
6128	Λεμίονα	0	22	0	14	0	0	0	0	0	8
6129	Χούλου	0	619	0	319	0	0	0	9	0	291
6130	Ακουρός	0	221	0	154	0	0	0	0	0	67
6133	Δήμος Πέγαιας	84	2.235	42	1.185	0	0	0	42	0	1.050
6200	Πάνο Αρχιμανδρίτα	0	143	0	94	0	0	0	0	0	49
6201	Φασούλα Πάφου	0	63	0	0	0	0	0	0	0	63
6205	Άγιος Γεώργιος Πάφου	0	420	0	280	0	0	0	0	0	140
6206	Σπαυροκόννου	0	169	0	169	0	0	0	0	0	0
6208	Τραχυπέδουλα	0	238	0	74	0	0	0	52	0	112
6210	Κελοκέδαρα	0	51	0	0	0	0	0	0	0	51
6224	Γαλαταριά	0	26	0	7	0	0	0	6	0	13
6225	Κοιλίnea	0	9	0	9	0	0	0	0	0	0
6227	Σπατός-Άγιος Φώτιος	0	154	0	119	0	0	0	0	0	35
6231	Ασπρογιά	0	127	0	90	0	0	0	0	0	38
6300	Ψάθι	0	211	0	106	0	0	0	0	0	105
6302	Κανναβιού	0	161	0	139	0	0	0	0	0	22
6305	Κρίτου Μαρτύτου	0	490	0	168	0	0	0	0	0	322
6306	Φύτη	0	812	0	686	0	0	0	0	0	126
6310	Σίμου	0	3.753	0	1.820	0	0	0	280	0	1.653
6321	Περιστερώνια Πάφου	0	1.111	0	690	0	0	0	0	0	421
6330	Θελέτρα	0	6	0	6	0	0	0	0	0	0
6331	Γιόλου	0	53	0	53	0	0	0	0	0	0
6332	Πάνο Ακουροδάεια	0	7	0	7	0	0	0	0	0	0
6335	Τέρα	0	392	0	0	0	0	0	0	0	392
6338	Χόλη	0	20	0	20	0	0	0	0	0	0

(συν.-cont'd)

**ΠΙΝΑΚΑΣ 5(συν.): ΑΡΔΕΥΘΕΙΣΣΕΣ ΚΑΙ ΜΗ ΑΡΔΕΥΘΕΙΣΣΕΣ ΕΚΤΑΣΕΙΣ ΣΙΤΗΡΩΝ ΓΙΑ ΣΑΝΟ ΚΑΤΑ ΕΙΔΟΣ, ΕΠΑΡΧΙΑ ΚΑΙ ΚΟΙΝΟΤΗΤΑ, 2010**  
**TABLE 5(cont'd): IRRIGATED AND NOT IRRIGATED AREAS WITH CEREAL FOR HAY BY TYPE, DISTRICT AND COMMUNITY, 2010**

Κοδ. Code	Επαρχία Δήμος/Κοινότητα Municipality/Community <sup>1</sup>	ΣΥΝΟΛΟ TOTAL				Κριθάρι Barley		Σιτάρι Μαλακό και Σκέληρο Soft and Durum Wheat		Σιφονάρι Oats	
		Αρδευθείσα Irrigated	Μη Αρδευθείσα Not Irrigated	Αρδευθείσα Irrigated	Μη Αρδευθείσα Not Irrigated	Αρδευθείσα Irrigated	Μη Αρδευθείσα Not Irrigated	Αρδευθείσα Irrigated	Μη Αρδευθείσα Not Irrigated	Αρδευθείσα Irrigated	Μη Αρδευθείσα Not Irrigated
6340	Καραμουλλήδες	0	126	0	70	0	0	0	0	0	56
6341	Χρυσοχού	0	323	0	84	0	0	0	0	0	239
6343	Δήμος Πόλις	0	1.441	0	699	0	42	0	0	0	700
6351	Πάνο Αρόδες	0	17	0	12	0	0	0	0	0	5
6352	Τνεια	0	3.721	0	2.124	0	122	0	0	0	1.475
6353	Δρούσεια	0	3.179	0	1.932	0	0	0	0	0	1.247
6355	Ανδρόλικου	210	140	210	140	0	0	0	0	0	0
6360	Πελαθούσα	0	462	0	427	0	0	0	0	0	35
6363	Αργάκα	0	910	0	840	0	0	0	0	0	70
6365	Αγία Μαρίνα Χρυσοχούς	0	81	0	81	0	0	0	0	0	0
6368	Στενή	0	347	0	224	0	0	0	0	0	123

1. Οι ονομασίες των Δήμων και Κοινοτήτων στην Αγγλική παρουσιάζονται στο Παράρτημα 1 μαζί με τον αντίστοιχο κώδικα.

1. The names of Municipalities and Communities in English may be found in Appendix 1 together with their corresponding code.

\* Εκτάσεις μικρότερες ή ίσες με 3 δεκάρια δεν παρουσιάζονται κατά κοινότητα για σκοπούς προστασίας των προσωπικών δεδομένων των κατόχων. Οι εκτάσεις αυτές περιλαμβάνονται όμως, στο σύνολο της κάθε επαρχίας.

\* Areas less than or equal to 3 decarees are not shown by community for the protection of personal data of the holders. However, those areas are included in the total area in the relevant district.

**ΠΙΝΑΚΑΣ 6.1: ΣΥΝΟΛΙΚΗ ΠΟΣΟΤΗΤΑ ΚΑΙ ΑΞΙΑ ΣΠΟΡΟΥ ΚΡΙΘΑΡΙΟΥ ΠΟΥ ΧΡΗΣΙΜΟΠΟΙΗΘΗΚΕ ΓΙΑ ΠΑΡΑΓΩΓΗ ΣΠΟΡΟΥ ΚΑΤΑ ΕΠΑΡΧΙΑ, 2010**

**TABLE 6.1: TOTAL QUANTITY AND VALUE OF BARLEY SEED USED FOR SEED PRODUCTION BY DISTRICT, 2010**

Επαρχία District	Έκταση (δεκάρια) Area (decares)	Ποσότητα Σπόρου (τόνοι) Seed Quantity (tons)	Μέση Τιμή / τόνο Average Price / ton	Αξία Value
			(€)	(€)
<b>ΣΥΝΟΛΟ - TOTAL</b>	<b>259.675</b>	<b>5.063</b>	<b>581</b>	<b>2.943.207</b>
ΛΕΥΚΩΣΙΑ - LEFKOSIA	141.903	2.813	582	1.635.913
ΑΜΜΟΧΩΣΤΟΣ - AMMOCHOSTOS	22.698	448	547	245.147
ΛΑΡΝΑΚΑ - LARNACA	78.204	1.437	593	852.616
ΛΕΜΕΣΟΣ - LEMESOS	3.100	70	530	36.959
ΠΑΦΟΣ - PAFOS	13.770	295	585	172.572

**ΠΙΝΑΚΑΣ 6.2: ΣΥΝΟΛΙΚΗ ΠΟΣΟΤΗΤΑ ΚΑΙ ΑΞΙΑ ΣΠΟΡΟΥ ΣΙΤΑΡΙΟΥ ΣΚΛΗΡΟΥ ΚΑΙ ΜΑΛΑΚΟΥ ΠΟΥ ΧΡΗΣΙΜΟΠΟΙΗΘΗΚΕ ΓΙΑ ΠΑΡΑΓΩΓΗ ΣΠΟΡΟΥ ΚΑΤΑ ΕΠΑΡΧΙΑ, 2010**

**TABLE 6.2: TOTAL QUANTITY AND VALUE OF DURUM AND SOFT WHEAT SEED USED FOR SEED PRODUCTION BY DISTRICT, 2010**

Επαρχία District	Έκταση (δεκάρια) Area (decares)	Ποσότητα Σπόρου (τόνοι) Seed Quantity (tons)	Μέση Τιμή / τόνο Average Price / ton	Αξία Value
			(€)	(€)
<b>ΣΥΝΟΛΟ - TOTAL</b>	<b>75.568</b>	<b>1.522</b>	<b>639</b>	<b>972.942</b>
ΛΕΥΚΩΣΙΑ - LEFKOSIA	10.303	190	708	134.496
ΑΜΜΟΧΩΣΤΟΣ - AMMOCHOSTOS	1.567	30	634	18.962
ΛΑΡΝΑΚΑ - LARNACA	43.056	809	638	515.990
ΛΕΜΕΣΟΣ - LEMESOS	649	13	661	8.471
ΠΑΦΟΣ - PAFOS	19.992	480	614	295.022

**ΠΙΝΑΚΑΣ 6.3: ΣΥΝΟΛΙΚΗ ΠΟΣΟΤΗΤΑ ΚΑΙ ΑΞΙΑ ΣΠΟΡΟΥ ΣΙΦΩΝΑΡΙΟΥ ΠΟΥ ΧΡΗΣΙΜΟΠΟΙΗΘΗΚΕ ΓΙΑ ΠΑΡΑΓΩΓΗ ΣΠΟΡΟΥ ΚΑΤΑ ΕΠΑΡΧΙΑ, 2010**

**TABLE 6.3: TOTAL QUANTITY AND VALUE OF OAT SEED USED FOR SEED PRODUCTION BY DISTRICT, 2010**

Επαρχία District	Έκταση (δεκάρια) Area (decares)	Ποσότητα Σπόρου (τόνοι) Seed Quantity (tons)	Μέση Τιμή / τόνο Average Price / ton	Αξία Value
			(€)	(€)
<b>ΣΥΝΟΛΟ - TOTAL</b>	<b>5.121</b>	<b>126</b>	<b>654</b>	<b>82.416</b>
ΛΕΥΚΩΣΙΑ - LEFKOSIA	313	7	665	4.352
ΑΜΜΟΧΩΣΤΟΣ - AMMOCHOSTOS	37	1	689	479
ΛΑΡΝΑΚΑ - LARNACA	506	11	661	7.145
ΛΕΜΕΣΟΣ - LEMESOS	116	3	621	1.554
ΠΑΦΟΣ - PAFOS	4.149	106	653	68.886



**ΠΙΝΑΚΑΣ 7.1: ΣΥΝΟΛΙΚΗ ΠΟΣΟΤΗΤΑ ΚΑΙ ΑΞΙΑ ΣΠΟΡΟΥ ΚΡΙΘΑΡΙΟΥ ΠΟΥ ΧΡΗΣΙΜΟΠΟΙΗΘΗΚΕ ΓΙΑ ΠΑΡΑΓΩΓΗ ΣΑΝΟΥ ΚΑΤΑ ΕΠΑΡΧΙΑ, 2010**

**TABLE 7.1: TOTAL QUANTITY AND VALUE OF BARLEY SEED USED FOR HAY PRODUCTION BY DISTRICT, 2010**

Επαρχία District	Έκταση (δεκάρια) Area (decares)	Ποσότητα Σπόρου (τόνοι) Seed Quantity (tons)	Μέση Τιμή / τόνο Average Price / ton	Αξία Value
			(€)	(€)
<b>ΣΥΝΟΛΟ - TOTAL</b>	<b>181.584</b>	<b>3.793</b>	<b>525</b>	<b>1.991.033</b>
ΛΕΥΚΩΣΙΑ - LEFKOSIA	50.502	1.030	558	574.261
ΑΜΜΟΧΩΣΤΟΣ - AMMOCHOSTOS	20.825	446	486	216.882
ΛΑΡΝΑΚΑ - LARNACA	79.118	1.601	539	863.249
ΛΕΜΕΣΟΣ - LEMESOS	10.597	240	399	95.940
ΠΑΦΟΣ - PAFOS	20.542	476	506	240.701

**ΠΙΝΑΚΑΣ 7.2: ΣΥΝΟΛΙΚΗ ΠΟΣΟΤΗΤΑ ΚΑΙ ΑΞΙΑ ΣΠΟΡΟΥ ΣΙΤΑΡΙΟΥ ΣΚΛΗΡΟΥ ΚΑΙ ΜΑΛΑΚΟΥ ΠΟΥ ΧΡΗΣΙΜΟΠΟΙΗΘΗΚΕ ΓΙΑ ΠΑΡΑΓΩΓΗ ΣΑΝΟΥ ΚΑΤΑ ΕΠΑΡΧΙΑ, 2010**

**TABLE 7.2: TOTAL QUANTITY AND VALUE OF DURUM AND SOFT WHEAT SEED USED FOR HAY PRODUCTION BY DISTRICT, 2010**

Επαρχία District	Έκταση (δεκάρια) Area (decares)	Ποσότητα Σπόρου (τόνοι) Seed Quantity (tons)	Μέση Τιμή / τόνο Average Price / ton	Αξία Value
			(€)	(€)
<b>ΣΥΝΟΛΟ - TOTAL</b>	<b>42.246</b>	<b>891</b>	<b>637</b>	<b>567.386</b>
ΛΕΥΚΩΣΙΑ - LEFKOSIA	9.118	184	680	125.520
ΑΜΜΟΧΩΣΤΟΣ - AMMOCHOSTOS	4.087	89	593	52.888
ΛΑΡΝΑΚΑ - LARNACA	27.196	572	623	356.333
ΛΕΜΕΣΟΣ - LEMESOS	645	16	684	10.938
ΠΑΦΟΣ - PAFOS	1.200	29	749	21.707

**ΠΙΝΑΚΑΣ 7.3: ΣΥΝΟΛΙΚΗ ΠΟΣΟΤΗΤΑ ΚΑΙ ΑΞΙΑ ΣΠΟΡΟΥ ΣΙΦΩΝΑΡΙΟΥ ΠΟΥ ΧΡΗΣΙΜΟΠΟΙΗΘΗΚΕ ΓΙΑ ΠΑΡΑΓΩΓΗ ΣΑΝΟΥ ΚΑΤΑ ΕΠΑΡΧΙΑ, 2010**

**TABLE 7.3: TOTAL QUANTITY AND VALUE OF OAT SEED USED FOR HAY PRODUCTION BY DISTRICT, 2010**

Επαρχία District	Έκταση (δεκάρια) Area (decares)	Ποσότητα Σπόρου (τόνοι) Seed Quantity (tons)	Μέση Τιμή / τόνο Average Price / ton	Αξία Value
			(€)	(€)
<b>ΣΥΝΟΛΟ - TOTAL</b>	<b>69.856</b>	<b>1.419</b>	<b>608</b>	<b>863.450</b>
ΛΕΥΚΩΣΙΑ - LEFKOSIA	10.267	216	629	135.470
ΑΜΜΟΧΩΣΤΟΣ - AMMOCHOSTOS	1.507	32	582	18.674
ΛΑΡΝΑΚΑ - LARNACA	38.332	737	609	449.164
ΛΕΜΕΣΟΣ - LEMESOS	6.007	142	573	81.536
ΠΑΦΟΣ - PAFOS	13.743	292	612	178.606

**ΠΙΝΑΚΑΣ 8: ΑΠΟΘΕΜΑΤΑ ΚΑΙ ΧΡΗΣΗ ΤΗΣ ΣΥΝΟΛΙΚΗΣ ΠΑΡΑΓΩΓΗΣ ΣΙΤΗΡΩΝ ΚΑΤΑ ΕΙΔΟΣ, 2010**  
**TABLE 8: STOCKS AND USE OF TOTAL PRODUCTION OF CEREALS BY TYPE, 2010**

(κιλιά-kiilos)

Κατηγορία Χρήσης	Κριθάρι Barley	Σιτάρι Σκληρό Durum Wheat	Σιτάρι Μλακό Soft Wheat	Σιφονάρι Oats	Σανός Hay	Άχυρο Straw	Αχυρόμπαλες Straw-rolls	Κατηγορία of Usage
Αρχικό Απόθεμα (1/10/09)	13.910	3.210	0	0	140.000	0	0	Opening Stock (1/10/09)
Ολική Παραγωγή	46.062.195	18.870.188	18.618	781.089	206.682.854	827.131	47.865.294	Total Production
Πωλήσεις σε γεωργοκτηνοτρόφους	9.426.775	1.128.112	0	73.830	61.161.058	259.529	31.076.256	Sales to farmers
Πωλήσεις σε Σ.Π.Ε.	10.751.125	5.043.167	0	51.895	1.226.680	0	0	Sales to Cooperatives
Πωλήσεις σε άλλους	14.712.789	10.488.268	0	15.783	110.684	0	749.214	Sales to others
Κρατήσεις από παραγωγούς για:	10.821.456	2.125.095	18.618	556.389	142.140.614	567.603	12.116.263	Withholdings from producers for:
Κατανάλωση / Μεταποίηση	10.914	104.593	0	0	0	0	0	Consumption / Manufacture
Σπόρο	2.920.875	1.183.153	18.618	300.552	0	0	0	Seed
Ζωοτροφή	7.889.666	837.350	0	255.837	142.140.614	567.603	12.116.263	Feeding Stuff
Απώλειες	268	0	0	0	320.810	0	675.117	Losses
Τελικό Απόθεμα (30/9/10)	363.693	88.757	0	83.193	1.863.008	0	3.248.445	Final Stock (30/9/10)

**ΠΙΝΑΚΑΣ 9: ΠΑΡΑΓΩΓΗ ΣΙΤΗΡΩΝ ΚΑΤΑ ΕΙΔΟΣ, ΕΠΑΡΧΙΑ ΚΑΙ ΚΟΙΝΟΤΗΤΑ, 2010**  
**TABLE 9: PRODUCTION OF CEREALS BY TYPE, DISTRICT AND COMMUNITY, 2010**

(κιλά-kilos)

Κωδ. Code	Επαρχία Δήμος/Κοινότητα District Municipality/Community <sup>1</sup>	Σ Υ Ν Ο Λ Ο T O T A L	Κριθάρι Barley	Σιτάρι Μαλακό και Σκληρό Soft and Durum Wheat	Σιφονάρι Oats
	<b>Σ Υ Ν Ο Λ Ο - Τ Ο Τ Α Λ</b>	<b>65.732.090</b>	<b>46.062.195</b>	<b>18.888.806</b>	<b>781.089</b>
1	ΛΕΥΚΩΣΙΑ - LEFKOSIA	26.888.030	24.641.030	2.188.888	58.112
3	ΑΜΜΟΧΩΣΤΟΣ - ΑΜΜΟΧΟΣΤΟΣ	3.528.924	3.173.930	346.873	8.121
4	ΛΑΡΝΑΚΑ - LARNACA	26.613.864	15.280.456	11.237.408	96.000
5	ΛΕΜΕΣΟΣ - LEMESOS	711.604	574.804	122.034	14.766
6	ΠΑΦΟΣ - PAFOS	7.989.669	2.391.974	4.993.604	604.090
<b>1</b>	<b>ΛΕΥΚΩΣΙΑ-LEFKOSIA</b>	<b>26.888.030</b>	<b>24.641.030</b>	<b>2.188.888</b>	<b>58.112</b>
1000	Δήμος Λευκωσίας	331.379	116.951	214.428	0
1010	Δήμος Αγίου Δομετίου	24.289	23.219	1.070	0
1011	Δήμος Έγκωμης	444.692	443.087	1.605	0
1012	Δήμος Στροβόλου	326.468	324.863	1.605	0
1013	Δήμος Αγλαντζιάς (Αγλαγγιά)	228.980	227.375	1.605	0
1021	Δήμος Λακατάμειας	1.277.259	1.255.859	21.400	0
1023	Δήμος Λατσιών (Λακκιά)	115.239	109.889	3.210	2.140
1024	Γέρι	682.136	682.136	0	0
1100	Σιά	255.730	255.730	0	0
1101	Μαθιάτης	280.875	268.570	1.605	10.700
1102	Αλάμπρα	180.295	176.015	4.280	0
1103	Αγία Βαρβάρα Λευκωσίας	721.180	721.180	0	0
1104	Κοτσιάτης	275.525	211.325	32.100	32.100
1106	Πέρα Χωριό	153.545	115.025	38.520	0
1107	Δήμος Ιδαλίου	42.479	42.479	0	0
1108	Λύμπια	690.856	604.443	76.987	9.427
1109	Λυθροδόνας	494.340	494.340	0	0
1120	Ποταμιά	230.050	230.050	0	0
1207	Καλό Χωριό Ορεινής	24.022	23.540	482	0
1208	Μαλούντα	182.970	182.970	0	0
1209	Κλήρου	557.042	400.715	156.327	0
1210	Αρεδιού	223.630	223.630	0	0
1211	Άγιος Ιωάννης Μαλούντας	591.207	490.627	100.580	0
1213	Μιτσερό	45.047	42.800	2.247	0
1222	Αναλιόντας	910.142	909.500	642	0
1223	Καμπιά	116.630	70.620	46.010	0
1224	Μαργί	26.750	26.750	0	0
1225	Τσέρι	1.010.829	1.010.294	535	0
1226	Πολιτικό	362.730	362.730	0	0
1227	Πέρα	410.024	383.274	26.750	0
1228	Επισκοπειό	125.190	125.190	0	0
1229	Ψιμολόφου	328.383	279.377	49.006	0
1230	Εργάτες	321.000	304.415	16.585	0
1231	Ανάγεια	11.877	11.877	0	0
1232	Πάνω Δευτερά	260.652	260.652	0	0
1233	Κάτω Δευτερά	23.540	23.540	0	0
1240	Άγιοι Τριμιθιάς	1.536.734	1.526.034	8.560	2.140
1241	Παλαιομέτοχο	2.278.843	2.273.386	5.457	0
1242	Δένεια	165.422	165.422	0	0
1243	Κοκκινوترιμιθιά	1.366.497	1.329.047	37.450	0
1244	Μάμμαρη	609.365	532.860	76.505	0
1300	Παλαιχώρι Μόρφου	856	856	0	0
1320	Ξυλιάτος	7.490	7.490	0	0
1322	Νικητάρι	206.863	199.587	7.276	0
1323	Βυζακιά	76.024	72.439	3.585	0
1324	Αγία Μαρίνα Ξυλιάτου	132.081	90.950	41.131	0
1326	Κάτω Μονή	39.483	8.988	30.495	0

(συν.-cont' d)

**ΠΙΝΑΚΑΣ 9(συν.): ΠΑΡΑΓΩΓΗ ΣΙΤΗΡΩΝ ΚΑΤΑ ΕΙΔΟΣ, ΕΠΑΡΧΙΑ ΚΑΙ ΚΟΙΝΟΤΗΤΑ, 2010**  
**TABLE 9(cont'd): PRODUCTION OF CEREALS BY TYPE, DISTRICT AND COMMUNITY, 2010**

(κιλά-kilos)

Κωδ. Code	Επαρχία Δήμος/Κοινότητα District Municipality/Community <sup>1</sup>	ΣΥΝΟΛΟ TOTAL	Κριθάρι Barley	Σιτάρι Μαλακό και Σκληρό Soft and Durum Wheat	Σιφονάρι Oats
1327	Ορούντα	389.373	147.125	242.248	0
1329	Κάτω Κουτραφάς	4.280	4.280	0	0
1330	Ποτάμι	149.693	133.643	16.050	0
1360	Ακάκι	1.964.552	1.612.362	352.191	0
1361	Περιστερόνα Λευκωσίας	905.680	733.571	172.110	0
1362	Αστρομερίτης	855.840	805.015	50.825	0
1368	Μένικο	2.015.238	1.691.991	321.642	1.605
1400	Σπήλια	1.070	1.070	0	0
1404	Κακοπετριά	78.324	70.834	7.490	0
1405	Άγιος Θεόδωρος Σολέας	9.095	9.095	0	0
1406	Γαλάτα	113.420	98.440	14.980	0
1407	Σινάορος	186.501	184.040	2.461	0
1409	Τεμβριά	269.266	268.410	856	0
1411	Ευρύχου	126.260	126.260	0	0
1412	Φλάσου	1.112.800	1.112.800	0	0
<b>3</b>	<b>ΑΜΜΟΧΩΣΤΟΣ-AMMOCHOSTOS</b>	<b>3.528.924</b>	<b>3.173.930</b>	<b>346.873</b>	<b>8.121</b>
3100	Δήμος Αγίας Νάπας	77.040	73.552	3.488	0
3101	Δήμος Παραλιμνίου	707.591	666.824	40.767	0
3102	Δήμος Δερύνειας	539.783	491.954	47.829	0
3103	Σωτήρα Αμμοχώστου	630.166	586.595	43.570	0
3104	Λιοπέτρι	80.924	75.574	5.350	0
3105	Φρέναρος	337.992	328.897	9.095	0
3110	Αυγόρου	655.889	639.197	16.692	0
3111	Άχνα	142.257	85.975	56.282	0
3114	Αχερίτου	357.284	225.363	123.799	8.121
<b>4</b>	<b>ΛΑΡΝΑΚΑ-LARNACA</b>	<b>26.613.864</b>	<b>15.280.456</b>	<b>11.237.408</b>	<b>96.000</b>
4000	Δήμος Λάρνακας	2.134.950	1.113.870	1.021.080	0
4010	Δήμος Αραδίππου	979.938	750.423	224.165	5.350
4011	Λιβάδια Λάρνακας	328.362	219.329	109.033	0
4012	Δρομολαξιά	1.241.307	864.014	377.293	0
4013	Μενεού	70.791	60.359	10.433	0
4100	Κελλιά	156.541	83.995	71.155	1.391
4101	Τρούλλοι	149.800	87.954	61.846	0
4102	Βορόκληνη (Ορόκληνη)	86.435	86.435	0	0
4103	Αβδελλερό	19.260	14.445	4.815	0
4104	Πύλα	307.786	222.186	85.600	0
4105	Ξυλοτούμβου	1.169.681	856.225	312.922	535
4106	Ορμίδεια	63.868	42.297	21.571	0
4107	Ξυλοφάγου	368.315	235.496	132.819	0
4110	Κίτι	1.261.851	543.207	718.644	0
4111	Περιβόλια	208.618	61.525	147.093	0
4112	Τερσεφάνου	22.470	22.470	0	0
4120	Μαζωτός	2.185.036	167.894	2.017.143	0
4121	Αλαμινός	388.603	186.148	202.455	0
4122	Αναφωτίδα	1.018.993	73.263	945.730	0
4124	Κιβισίλι	286.225	146.376	139.849	0
4125	Αλεθρικό	230.093	189.722	33.951	6.420
4126	Κλαυδιά	543.849	402.245	141.604	0
4127	Αγγλισίδες	1.382.301	601.287	774.594	6.420
4128	Μενόγεια	100.794	64.414	36.380	0
4202	Δήμος Αθιένου	8.124.039	6.000.271	2.067.914	55.854
4210	Καλό Χωριό Λάρνακας	1.500.279	1.079.138	421.141	0
4212	Μοσφιλωτή	24.075	8.025	16.050	0
4213	Ψευδάς	81.748	81.748	0	0
4214	Πυργά	49.252	49.252	0	0

(συν.-cont'd)

**ΠΙΝΑΚΑΣ 9(συν.): ΠΑΡΑΓΩΓΗ ΣΙΤΗΡΩΝ ΚΑΤΑ ΕΙΔΟΣ, ΕΠΑΡΧΙΑ ΚΑΙ ΚΟΙΝΟΤΗΤΑ, 2010**  
**TABLE 9(cont'd): PRODUCTION OF CEREALS BY TYPE, DISTRICT AND COMMUNITY, 2010**

(κιλά-kilos)

Κωδ. Code	Επαρχία Δήμος/Κοινότητα District Municipality/Community <sup>1</sup>	ΣΥΝΟΛΟ TOTAL	Κριθάρι Barley	Σιτάρι Μαλακό και Σκληρό Soft and Durum Wheat	Σιφονάρι Oats
4215	Κόρνος	59.396	59.396	0	0
4300	Ζύγι	43.014	0	43.014	0
4301	Μαρί	91.325	75.168	16.157	0
4302	Καλαβασός	33.170	33.170	0	0
4303	Τόχνη	40.125	40.125	0	0
4304	Χοιροκοιτία	111.601	111.601	0	0
4306	Μαρώνι	679.461	151.651	522.460	5.350
4307	Άγιος Θεόδωρος Λάρνακας	492.211	185.645	304.426	2.140
4308	Σκαρίνου	33.170	33.170	0	0
4309	Κοφίνου	307.700	258.544	36.615	12.540
4311	Δήμος Πάνω Λευκάρων	19.688	17.976	1.712	0
4312	Κάτω Δρυς	217.745	0	217.745	0
<b>5</b>	<b>ΛΕΜΕΣΟΣ-LEMESOS</b>	<b>711.604</b>	<b>574.804</b>	<b>122.034</b>	<b>14.766</b>
5000	Δήμος Λεμεσού	25.145	23.005	2.140	0
5011	Δήμος Μέσα Γειτονιάς	2.675	2.140	535	0
5020	Πάνω Πολεμίδα	105.395	97.370	8.025	0
5021	Ύψωνας	60.295	43.603	16.692	0
5022	Δήμος Κάτω Πολεμιδιών	26.162	5.350	20.812	0
5100	Παλόδεια	39.590	0	39.590	0
5210	Κολόσσι	3.210	3.210	0	0
5211	Ερήμη	4.601	2.140	321	2.140
5212	Επισκοπή Λεμεσού	56.710	42.800	13.910	0
5220	Πραστιό Αυδήμου	856	0	856	0
5221	Παραμάλι	6.955	6.955	0	0
5222	Αυδήμου	339.993	329.935	7.918	2.140
5224	Άγιος Θωμάς	535	428	107	0
5225	Αλέκτορα	8.025	8.025	0	0
5226	Ανώγυρα	17.013	8.988	1.284	6.741
5227	Πισσούρι	3.745	0	0	3.745
5300	Σούνι-Ζανακιά	856	856	0	0
5312	Λάνεια	9.844	0	9.844	0
<b>6</b>	<b>ΠΑΦΟΣ-PAFOS</b>	<b>7.989.669</b>	<b>2.391.974</b>	<b>4.993.604</b>	<b>604.090</b>
6000	Δήμος Πάφου	322.894	126.025	186.704	10.165
6010	Δήμος Γεροσκήπου	395.472	165.208	224.379	5.885
6011	Κονιά	53.500	53.500	0	0
6013	Κολώνη (Περιλ. Μονή Ανατολικό)	268	0	268	0
6014	Αχέλεια	158.681	121.969	36.712	0
6021	Λέμπα	5.350	0	5.350	0
6022	Έμπα	50.290	0	50.290	0
6025	Μεσόγη	68.480	68.480	0	0
6026	Τάλα	41.195	17.120	24.075	0
6100	Κούκλια	205.975	190.995	14.980	0
6101	Μανδριά Πάφου	408.419	59.706	344.433	4.280
6102	Νικόκλεια	6.955	6.955	0	0
6104	Τίμη	50.033	13.118	36.915	0
6106	Αγία Βαρβάρα Πάφου	143.701	42.586	101.115	0
6107	Αναρίτα	112.083	71.155	21.400	19.528
6113	Νατά	5.906	2.696	3.210	0
6114	Χολέτρια	6.420	6.420	0	0
6115	Αξύλου	74.686	9.095	57.780	7.811
6120	Τσάδα	2.889	0	1.819	1.070
6121	Κοΐλη	15.162	931	9.095	5.136
6122	Στρουμπί	366.368	17.655	318.753	29.960
6123	Πολέμι	94.160	0	94.160	0
6124	Καλλέπεια	23.005	2.140	18.832	2.033

(συν.-cont'd)

**ΠΙΝΑΚΑΣ 9(συν.): ΠΑΡΑΓΩΓΗ ΣΙΤΗΡΩΝ ΚΑΤΑ ΕΙΔΟΣ, ΕΠΑΡΧΙΑ ΚΑΙ ΚΟΙΝΟΤΗΤΑ, 2010**  
**TABLE 9(cont'd): PRODUCTION OF CEREALS BY TYPE, DISTRICT AND COMMUNITY, 2010**

(κλά-kilos)

Κωδ. Code	Επαρχία Δήμος/Κοινότητα District Municipality/Community <sup>1</sup>	ΣΥΝΟΛΟ TOTAL	Κριθάρι Barley	Σιτάρι Μαλακό και Σκληρό Soft and Durum Wheat	Σιφονάρι Oats
6125	Λετύμβου	11.717	0	2.354	9.363
6128	Λεμόνα	90.950	18.190	72.760	0
6129	Χούλου	49.113	22.470	16.478	10.165
6130	Ακουρσός	21.400	21.400	0	0
6132	Κάθικας	11.663	0	7.918	3.745
6133	Δήμος Πέγειας	98.547	91.485	7.062	0
6210	Κελοκέδαρα	2.140	0	2.140	0
6220	Αμαργέτη	195.457	0	195.457	0
6227	Στατός-Άγιος Φώτιος	16.906	0	16.906	0
6302	Κανναβιού	89.024	3.210	83.995	1.819
6304	Μηλιά	161	161	0	0
6306	Φύτη	235.400	65.270	150.870	19.260
6307	Λάσα	14.231	5.885	8.346	0
6308	Δρύμου	83.460	25.680	57.780	0
6310	Σίμου	934.752	158.842	671.586	104.325
6315	Φιλούσα Χρυσοχούς	69.550	0	69.550	0
6320	Λυσός	98.975	0	98.975	0
6321	Περιστεράνα Πάφου	207.259	96.407	99.082	11.770
6330	Θελέτρα	78.645	0	44.940	33.705
6331	Γιόλου	92.448	0	92.448	0
6332	Πάνω Ακουρδάλεια	11.128	0	11.128	0
6334	Κάτω Ακουρδάλεια	1.070	0	1.070	0
6335	Τέρα	42.800	0	42.800	0
6338	Χόλη	16.050	2.140	7.490	6.420
6340	Καραμουλλήδες	205.868	98.654	107.000	214
6341	Χρυσοχού	94.802	65.270	25.680	3.852
6343	Δήμος Πόλις	418.263	206.510	202.658	9.095
6345	Γουδί	76.526	2.482	74.044	0
6351	Πάνω Αρόδες	16.050	0	10.700	5.350
6352	Ίνεια	309.465	110.210	174.250	25.006
6353	Δρούσεια	1.173.202	209.560	696.998	266.644
6360	Πελαθούσα	37.450	28.890	8.560	0
6363	Αργάκα	460.421	129.470	330.951	0
6368	Στενή	112.885	54.035	51.360	7.490

1. Οι ονομασίες των Δήμων και Κοινοτήτων στην Αγγλική παρουσιάζονται στο Παράρτημα 1 μαζί με τον αντίστοιχο κώδικα.

1. The names of Municipalities and Communities in English may be found in Appendix 1 together with their corresponding code.

**ΠΙΝΑΚΑΣ 10: ΠΑΡΑΓΩΓΗ ΣΑΝΟΥ ΚΑΙ ΑΧΥΡΟΥ ΚΑΤΑ ΕΠΑΡΧΙΑ ΚΑΙ ΚΟΙΝΟΤΗΤΑ, 2010**  
**TABLE 10: PRODUCTION OF HAY AND STRAW BY DISTRICT AND COMMUNITY, 2010**

(κιλά-kilos)

Κωδ. Code	Επαρχία Δήμος/Κοινότητα District Municipality/Community <sup>1</sup>	Σανός Hay	Αχυρο Straw	Αχυρόμπαλες Straw-rolls
	<b>ΣΥΝΟΛΟ -TOTAL</b>	<b>206.682.854</b>	<b>827.131</b>	<b>47.865.294</b>
1	ΛΕΥΚΩΣΙΑ-NICOSIA	44.432.108	12.894	14.469.364
3	ΑΜΜΟΧΩΣΤΟΣ-AMMOCHOSTOS	15.552.824	432.109	2.525.960
4	ΛΑΡΝΑΚΑ-LARNACA	123.255.944	17.227	25.217.000
5	ΛΕΜΕΣΟΣ-LEMESOS	6.042.092	58.101	940.872
6	ΠΑΦΟΣ-PAFOS	17.399.886	306.801	4.712.098
<b>1</b>	<b>ΛΕΥΚΩΣΙΑ-LEFKOSIA</b>	<b>44.432.108</b>	<b>12.894</b>	<b>14.469.364</b>
1000	Δήμος Λευκωσίας	2.224.880	0	289.970
1010	Δήμος Αγίου Δομετίου	307.300	0	0
1011	Δήμος Έγκωμης	81.550	0	1.605
1012	Δήμος Στροβόλου	3.243.660	0	167.669
1013	Δήμος Αγλαντζιάς (Αγλαγγιά)	1.305.500	0	23.808
1021	Δήμος Λακατάμειας	418.950	0	947.913
1023	Δήμος Λατσιών (Λακκιά)	643.020	0	49.434
1024	Γέρι	2.208.080	0	508.090
1100	Σιά	640.290	0	357.380
1101	Μαθιάτης	359.030	0	274.455
1102	Αλάμπρα	294.000	0	13.375
1103	Αγία Βαρβάρα Λευκωσίας	5.540.920	0	424.897
1104	Κοτσιάτης	1.126.300	0	454.536
1105	Νήσου	633.640	0	0
1106	Πέρα Χωριό	1.505.000	0	107.000
1107	Δήμος Ιδαλίου	4.212.600	0	13.375
1108	Λύμπια	4.043.900	0	898.800
1109	Λυθροδόνας	979.860	0	599.200
1120	Ποταμιά	610.680	0	281.945
1206	Άγιος Επιφάνιος Ορεινής	11.410	0	0
1207	Καλό Χωριό Ορεινής	70.000	0	0
1208	Μαλούντα	105.000	0	155.150
1209	Κλήρου	11.200	0	363.800
1210	Αρεδιού	179.900	0	207.366
1211	Άγιος Ιωάννης Μαλούντας	658.420	0	425.325
1222	Αναλιόντας	0	0	603.480
1223	Καμπιά	19.250	0	0
1224	Μαργί	917.700	0	42.800
1225	Τσέρι	642.880	0	716.900
1226	Πολιτικό	429.660	0	176.550
1227	Πέρα	264.600	4.815	126.795
1228	Επισκοπειό	323.400	0	175.480
1229	Ψιμολόφου	1.096.410	0	337.050
1230	Εργάτες	18.900	0	65.805
1231	Ανάγεια	0	0	2.408
1232	Πάνω Δευτερά	921.200	0	286.225
1233	Κάτω Δευτερά	158.200	0	32.100
1240	Άγιοι Τριμιθιάς	338.310	0	793.619
1241	Παλαιομέτοχο	670.264	0	996.117
1242	Δένεια	0	0	146.590
1243	Κοκκινοτριμιθιά	395.500	0	646.280
1244	Μάμμαρη	455.280	0	77.040
1301	Ασκάς	840	0	0
1320	Ξυλιάτος	0	0	15.408
1322	Νικητάρι	33.600	0	31.030
1323	Βυζακιά	4.200	0	0

(συν.-cont'd)

**ΠΙΝΑΚΑΣ 10(συν.): ΠΑΡΑΓΩΓΗ ΣΑΝΟΥ ΚΑΙ ΑΧΥΡΟΥ ΚΑΤΑ ΕΠΑΡΧΙΑ ΚΑΙ ΚΟΙΝΟΤΗΤΑ, 2010**  
**TABLE 10(cont'd): PRODUCTION OF HAY AND STRAW BY DISTRICT AND COMMUNITY, 2010**  
 (κιλά-kilos)

Κωδ. Code	Επαρχία Δήμος/Κοινότητα District Municipality/Community <sup>1</sup>	Σανός Hay	Άχυρο Straw	Άχυρόμπαλες Straw-rolls
1324	Αγία Μαρίνα Ξυλιάτου	236.600	0	85.600
1327	Ορούντα	404.866	0	319.395
1330	Ποτάμι	542.500	0	18.190
1360	Ακάκι	1.651.034	0	263.552
1361	Περιστερόνα Λευκωσίας	948.794	0	406.547
1362	Αστρομερίτης	1.595.720	8.079	434.966
1368	Μένικο	451.570	0	652.112
1404	Κακοπετριά	0	0	64.200
1406	Γαλάτα	38.640	0	77.736
1407	Σινάορος	14.700	0	16.050
1411	Ευρύχου	209.300	0	133.750
1412	Φλάσου	233.100	0	160.500
<b>3</b>	<b>ΑΜΜΟΧΩΣΤΟΣ-ΑΜΜΟΧΟΣΤΟΣ</b>	<b>15.552.824</b>	<b>432.109</b>	<b>2.525.960</b>
3100	Δήμος Αγίας Νάπας	57.260	0	68.352
3101	Δήμος Παραλιμνίου	239.470	0	451.166
3102	Δήμος Δερύνειας	179.200	0	146.002
3103	Σωτήρα Αμμοχώστου	846.944	432.109	587.676
3104	Λιοπέτρι	448.350	0	35.203
3105	Φρέναρος	1.678.110	0	233.988
3110	Αυγόρου	6.135.934	0	512.477
3111	Άχνα	3.811.206	0	158.735
3114	Αχερίτου	2.156.350	0	332.363
<b>4</b>	<b>ΛΑΡΝΑΚΑ-LARNACA</b>	<b>123.255.944</b>	<b>17.227</b>	<b>25.217.000</b>
4000	Δήμος Λάρνακας	3.104.570	0	1.882.269
4010	Δήμος Αραδίππου	14.191.170	0	1.001.039
4011	Λιβάδια Λάρνακας	2.100.770	0	302.093
4012	Δρομολαξιά	1.293.894	0	958.720
4013	Μενεού	267.120	0	80.903
4100	Κελλιά	536.340	0	160.586
4101	Τρούλλοι	3.778.670	0	102.239
4102	Βορόκληνη (Ορόκληνη)	434.630	0	170.772
4103	Αβδελλερό	15.820	0	10.700
4104	Πύλα	785.190	0	193.349
4105	Ξυλοτύμβου	10.630.746	0	1.257.550
4106	Ορμίδεια	2.307.200	0	77.522
4107	Ξυλοφάγου	1.989.988	3.210	307.786
4110	Κίτι	9.796.822	0	1.276.050
4111	Περιβόλια	183.400	0	171.040
4112	Τερσεφάνου	1.110.074	0	35.310
4120	Μαζωτός	1.313.228	0	2.101.437
4121	Αλαμινός	349.090	0	310.503
4122	Αναφωτίδα	5.718.930	0	984.400
4124	Κιβισίλι	1.365.014	14.017	203.557
4125	Αλεθρικό	1.658.468	0	152.101
4126	Κλαυδιά	4.537.022	0	521.946
4127	Αγγλισίδες	1.472.884	0	1.131.418
4128	Μενόγεια	139.818	0	68.020
4202	Δήμος Αθιένου	41.176.604	0	8.070.957
4210	Καλό Χωριό Λάρνακας	1.918.308	0	1.541.442
4211	Αγία Άννα	370.622	0	0
4212	Μοσφιλωτή	1.289.820	0	47.080
4213	Ψευδάς	412.692	0	57.352
4214	Πυργά	223.608	0	43.335
4215	Κόρνος	82.180	0	37.514

(συν.-cont'd)



**ΠΙΝΑΚΑΣ 10(συν.): ΠΑΡΑΓΩΓΗ ΣΑΝΟΥ ΚΑΙ ΑΧΥΡΟΥ ΚΑΤΑ ΕΠΑΡΧΙΑ ΚΑΙ ΚΟΙΝΟΤΗΤΑ, 2010**  
**TABLE 10(cont'd): PRODUCTION OF HAY AND STRAW BY DISTRICT AND COMMUNITY, 2010**

(κιλά-kilos)

Κωδ. Code	Επαρχία Δήμος/Κοινότητα District Municipality/Community <sup>1</sup>	Σανός Hay	Άχυρο Straw	Άχυρόμπαλες Straw-rolls
4300	Ζύγι	29.862	0	53.500
4301	Μαρί	416.080	0	76.612
4302	Καλαβασός	1.596.000	0	13.108
4303	Τόχνη	465.430	0	53.500
4304	Χοιροκοιτία	612.220	0	98.547
4306	Μαρώνι	759.500	0	777.088
4307	Άγιος Θεόδωρος Λάρνακας	2.122.050	0	388.752
4308	Σκαρίνου	416.122	0	9.202
4309	Κοφίνου	2.166.388	0	334.268
4311	Δήμος Πάνω Λευκάρων	117.600	0	14.338
4312	Κάτω Δρυς	0	0	139.100
<b>5</b>	<b>ΛΕΜΕΣΟΣ-LEMESOS</b>	<b>6.042.092</b>	<b>58.101</b>	<b>940.872</b>
5000	Δήμος Λεμεσού	124.796	0	20.116
5011	Δήμος Μέσα Γειτονιάς	49.560	749	2.140
5020	Πάνω Πολεμίδα	358.330	0	85.975
5021	Ύψωνας	205.520	8.079	356.235
5022	Δήμος Κάτω Πολεμιδιών	98.714	0	17.976
5100	Παλόδεια	2.100	0	0
5103	Φασούλα Λεμεσού	1.260	0	0
5200	Ακρωτήρι	7.560	0	0
5210	Κολόσσι	137.298	3.617	0
5211	Ερήμη	15.820	1.819	7.490
5212	Επισκοπή Λεμεσού	326.886	0	48.856
5220	Πρασιό Αυδήμου	109.900	0	1.070
5221	Παραμάλι	443.492	0	22.898
5222	Αυδήμου	2.445.058	29.553	330.288
5223	Πλατανίστεια	70.700	0	0
5224	Άγιος Θωμάς	38.780	1.819	0
5225	Αλέκτορα	168.070	0	16.692
5226	Ανώγυρα	201.488	5.618	3.959
5227	Πισσούρι	421.120	0	5.778
5300	Σούνι-Ζανακιά	13.300	0	0
5304	Πάνω Κιβίδες	15.400	0	0
5308	Πάχνα	786.940	6.848	0
5312	Λάνεια	0	0	21.400
<b>6</b>	<b>ΠΑΦΟΣ-PAFOS</b>	<b>17.399.886</b>	<b>306.801</b>	<b>4.712.098</b>
6000	Δήμος Πάφου	323.358	0	67.678
6010	Δήμος Γεροσκήπου	455.980	22.470	155.332
6011	Κονιά	77.000	0	42.800
6012	Αγία Μαρινούδα	152.600	0	0
6014	Αχέλεια	432.460	0	224.700
6021	Λέμπα	6.160	0	0
6022	Έμπα	67.200	0	0
6025	Μεσόγη	0	0	10.700
6026	Τάλα	32.760	0	16.050
6100	Κούκλια	562.618	0	233.517
6101	Μανδριά Πάφου	1.194.970	0	798.327
6102	Νικόκλεια	273.000	0	13.375
6104	Τίμη	214.368	0	6.420
6106	Αγία Βαρβάρα Πάφου	110.600	0	78.645
6107	Αναρίτα	2.123.072	0	190.300
6113	Νατά	357.420	0	0
6114	Χολέτρια	91.000	0	0
6115	Αξύλου	442.400	0	86.135

(συν.-cont'd)

**ΠΙΝΑΚΑΣ 10(συν.): ΠΑΡΑΓΩΓΗ ΣΑΝΟΥ ΚΑΙ ΑΧΥΡΟΥ ΚΑΤΑ ΕΠΑΡΧΙΑ ΚΑΙ ΚΟΙΝΟΤΗΤΑ, 2010**  
**TABLE 10(cont'd): PRODUCTION OF HAY AND STRAW BY DISTRICT AND COMMUNITY, 2010**  
 (κιλά-kilos)

Κωδ. Code	Επαρχία Δήμος/Κοινότητα District Municipality/Community <sup>1</sup>	Σανός Hay	Άχυρο Straw	Άχυρόμπαλες Straw-rolls
6120	Τσάδα	3.500	4.815	0
6121	Κοίλη	14.420	17.976	0
6122	Στρουμπί	90.300	29.960	109.140
6123	Πολέμι	39.200	0	0
6124	Καλλέπεια	425.320	5.115	0
6125	Λετύμβου	100.030	0	0
6128	Λεμώνα	15.680	0	16.853
6129	Χούλου	576.800	25.680	6.420
6130	Ακουρσός	66.360	0	0
6132	Κάθικας	0	1.284	0
6133	Δήμος Πέγειας	1.470.196	1.926	131.610
6200	Πάνω Αρχιμανδρίτα	25.200	0	0
6201	Φασούλα Πάφου	20.300	0	0
6205	Άγιος Γεώργιος Πάφου	135.800	0	0
6206	Σταυροκόννου	101.500	0	0
6208	Τραχυπέδουλα	53.620	0	0
6210	Κελοκέδαρα	39.200	0	0
6220	Αμαργέτη	0	0	40.660
6224	Γαλαταριά	16.800	0	0
6225	Κοιλίνεια	2.800	0	0
6227	Στατός-Άγιος Φώτιος	55.300	3.050	32.100
6231	Ασπρογιά	43.666	0	0
6300	Ψάθι	44.940	0	0
6302	Κανναβιού	81.760	0	0
6305	Κρίτου Μαρόττου	18.900	0	0
6306	Φύτη	316.932	0	161.570
6307	Λάσα	0	803	1.284
6308	Δρύμου	0	25.680	0
6310	Σίμου	1.818.460	89.666	389.587
6321	Περιστερώνα Πάφου	388.080	0	179.760
6330	Θελέτρα	1.820	0	0
6331	Γιόλου	18.200	25.680	37.450
6332	Πάνω Ακουρδάλεια	1.750	0	0
6334	Κάτω Ακουρδάλεια	0	0	749
6335	Τέρα	196.000	0	0
6338	Χόλη	11.200	0	0
6340	Καραμουλλήδες	207.200	0	195.008
6341	Χρυσοχού	187.600	0	112.350
6343	Δήμος Πόλις	616.700	0	219.885
6345	Γουδί	0	0	20.886
6351	Πάνω Αρόδες	14.000	0	21.400
6352	Ίνεια	1.106.280	23.808	218.762
6353	Δρούσεια	1.166.046	3.210	711.978
6355	Ανδρολίκου	119.700	0	0
6360	Πελαθούσα	225.120	0	21.400
6363	Αργάκα	467.600	25.680	76.612
6365	Αγία Μαρίνα Χρυσοχούς	30.240	0	0
6368	Στενή	148.400	0	82.658

1. Οι ονομασίες των Δήμων και Κοινοτήτων στην Αγγλική παρουσιάζονται στο Παράρτημα 1 μαζί με τον αντίστοιχο κώδικα.

1. The names of Municipalities and Communities in English may be found in Appendix 1 together with their corresponding code.

**ΠΙΝΑΚΑΣ 11.1: ΠΟΣΟΤΗΤΑ ΚΑΙ ΑΞΙΑ ΠΩΛΗΣΕΩΝ ΣΙΤΗΡΩΝ ΣΕ ΓΕΩΡΓΟΚΤΗΝΟΤΡΟΦΟΥΣ ΚΑΤΑ ΕΙΔΟΣ, 2010**

**TABLE 11.1: QUANTITY AND SALES VALUE OF CEREALS TO FARMERS BY TYPE, 2010**

Είδος Type	Ποσότητα (τόνοι) Quantity (tons)	Μέση Τιμή / τόνο Average Price / ton	Αξία Value
		€	€
<b>ΣΥΝΟΛΟ - TOTAL</b>	<b>103.126</b>	...	<b>7.247.256</b>
Κριθάρι - Barley	9.427	123	1.156.730
Σιτάρι Σκληρό - Durum Wheat	1.128	163	184.434
Σιτάρι Μαλακό - Soft Wheat	0	0	0
Σιφονάρι - Oats	74	258	19.067
Σανός - Hay	61.161	78	4.748.913
Άχυρο - Straw	260	117	30.410
Αχυρόμπαλες - Straw-rolls	31.076	36	1.107.701

**ΠΙΝΑΚΑΣ 11.2: ΠΟΣΟΤΗΤΑ ΚΑΙ ΑΞΙΑ ΠΩΛΗΣΕΩΝ ΣΙΤΗΡΩΝ ΣΕ Σ.Π.Ε. ΚΑΤΑ ΕΙΔΟΣ, 2010**

**TABLE 11.2: QUANTITY AND SALES VALUE OF CEREALS TO COOPERATIVES BY TYPE, 2010**

Είδος Type	Ποσότητα (τόνοι) Quantity (tons)	Μέση Τιμή / τόνο Average Price / ton	Αξία Value
		€	€
<b>ΣΥΝΟΛΟ - TOTAL</b>	<b>17.073</b>	...	<b>2.572.047</b>
Κριθάρι - Barley	10.751	140	1.502.671
Σιτάρι Σκληρό - Durum Wheat	5.043	158	795.075
Σιτάρι Μαλακό - Soft Wheat	0	0	0
Σιφονάρι - Oats	52	328	16.997
Σανός - Hay	1.227	210	257.305
Άχυρο - Straw	0	0	0
Αχυρόμπαλες - Straw-rolls	0	0	0

**ΠΙΝΑΚΑΣ 11.3: ΠΟΣΟΤΗΤΑ ΚΑΙ ΑΞΙΑ ΠΩΛΗΣΕΩΝ ΣΙΤΗΡΩΝ ΣΕ ΑΛΛΟΥΣ ΚΑΤΑ ΕΙΔΟΣ, 2010**

**TABLE 11.3: QUANTITY AND SALES VALUE OF CEREALS TO OTHERS BY TYPE, 2010**

Είδος Type	Ποσότητα (τόνοι) Quantity (tons)	Μέση Τιμή / τόνο Average Price / ton	Αξία Value
		€	€
<b>ΣΥΝΟΛΟ - TOTAL</b>	<b>26.077</b>	...	<b>3.717.297</b>
Κριθάρι - Barley	14.713	128	1.889.592
Σιτάρι Σκληρό - Durum Wheat	10.488	170	1.788.152
Σιτάρι Μαλακό - Soft Wheat	0	0	0
Σιφονάρι - Oats	16	228	3.601
Σανός - Hay	111	88	9.719
Άχυρο - Straw	0	0	0
Αχυρόμπαλες - Straw-rolls	749	35	26.233

**ΠΙΝΑΚΑΣ 12: ΠΟΣΟΤΗΤΑ ΚΑΙ ΑΞΙΑ ΠΩΛΗΣΕΩΝ ΣΙΤΗΡΩΝ ΣΕ ΓΕΩΡΓΟΚΤΗΝΟΤΡΟΦΟΥΣ ΚΑΤΑ ΕΙΔΟΣ, ΕΠΑΡΧΙΑ ΚΑΙ ΚΟΙΝΟΤΗΤΑ, 2010**  
**TABLE 12: QUANTITY AND SALES VALUE OF CEREALS TO FARMERS BY TYPE, DISTRICT AND COMMUNITY, 2010**

Κωδ. Code	Επαρχία Δήμος/Κοινότητα District Municipality/Community <sup>1</sup>	Κριθάρι Barley		Σιτάρι Σκληρό Durum Wheat		Σιφονάρι Oats	
		Ποσότητα (κιλά) Quantity (kilos)	Αξία Value €	Ποσότητα (κιλά) Quantity (kilos)	Αξία Value €	Ποσότητα (κιλά) Quantity (kilos)	Αξία Value €
	<b>ΣΥΝΟΛΟ - TOTAL</b>	<b>9.426.775</b>	<b>1.156.730</b>	<b>1.128.112</b>	<b>184.434</b>	<b>73.830</b>	<b>19.067</b>
1	ΛΕΥΚΩΣΙΑ - LEFKOSIA	7.909.526	964.446	538.585	83.976	25.680	4.622
3	ΑΜΜΟΧΩΣΤΟΣ - AMMOCHOSTOS	445.805	53.833	26.215	7.663	0	0
4	ΛΑΡΝΑΚΑ - LARNACA	844.744	107.768	406.343	64.756	0	0
5	ΛΕΜΕΣΟΣ - LEMESOS	57.566	7.575	1.605	257	0	0
6	ΠΑΦΟΣ - PAFOS	169.135	23.109	155.364	27.781	48.150	14.445
<b>1</b>	<b>ΛΕΥΚΩΣΙΑ - LEFKOSIA</b>	<b>7.909.526</b>	<b>964.446</b>	<b>538.585</b>	<b>83.976</b>	<b>25.680</b>	<b>4.622</b>
1000	Δήμος Λευκωσίας	4.066	418	0	0	0	0
1010	Δήμος Αγίου Δομετίου	4.815	530	0	0	0	0
1011	Δήμος Έγκωμης	9.202	1.075	1.605	193	0	0
1012	Δήμος Στροβόλου	88.275	10.058	0	0	0	0
1013	Δήμος Αγλαντζιάς (Αγλαγγιά)	130.219	15.631	0	0	0	0
1021	Δήμος Λακατάμειας	180.295	21.221	0	0	0	0
1023	Δήμος Λατσιών (Λακκιά)	18.939	2.022	2.140	342	0	0
1024	Γέρι	166.439	20.652	0	0	0	0
1100	Σιά	52.430	5.767	0	0	0	0
1101	Μαθαίτης	24.610	2.953	0	0	0	0
1102	Αλάμπρα	51.360	6.174	0	0	0	0
1103	Αγία Βαρβάρα Λευκωσίας	233.260	25.782	0	0	0	0
1104	Κοτσιάτης	106.465	13.646	25.680	5.136	25.680	4.622
1107	Δήμος Ιδαλίου	5.350	642	0	0	0	0
1108	Λύμπια	86.670	10.400	0	0	0	0
1109	Λυθροδόνας	283.550	34.026	0	0	0	0
1207	Καλό Χωριό Ορεινής	20.865	2.712	0	0	0	0
1208	Μαλούντα	43.335	5.350	0	0	0	0
1209	Κλήρου	16.050	2.087	128.400	20.544	0	0
1210	Αρεδιού	23.005	2.659	0	0	0	0
1211	Άγιος Ιωάννης Μαλούντας	0	0	11.770	2.354	0	0
1213	Μιτσερό	42.800	5.136	0	0	0	0
1222	Αναλιόντας	165.850	22.390	0	0	0	0
1225	Τσέρι	441.054	52.817	0	0	0	0
1226	Πολιτικό	128.400	15.408	0	0	0	0
1227	Πέρα	197.415	25.953	26.750	5.564	0	0
1229	Ψιμολόφου	190.460	22.759	10.700	1.766	0	0
1232	Πάνω Δευτερά	121.552	14.586	0	0	0	0
1240	Άγιοι Τριμιθιάς	41.409	5.692	1.070	150	0	0
1241	Παλαιομέτοχο	751.301	93.386	0	0	0	0
1242	Δένεια	79.180	9.502	0	0	0	0
1243	Κοκκινοτριμιθιά	142.310	17.174	0	0	0	0
1244	Μάμμαρη	26.750	2.943	0	0	0	0
1322	Νικητάρι	108.637	13.545	0	0	0	0
1323	Βυζακιά	10.165	1.340	0	0	0	0
1324	Αγία Μαρίνα Ξυλιάτου	83.460	10.316	9.630	1.252	0	0
1326	Κάτω Μονή	8.560	947	19.260	3.082	0	0
1327	Ορούντα	92.555	11.036	53.500	6.987	0	0
1330	Ποτάμι	69.015	8.787	0	0	0	0
1360	Ακάκι	963.856	117.141	128.614	19.133	0	0
1361	Περιστερόνα Λευκωσίας	304.950	37.466	45.208	6.347	0	0
1362	Αστρομερίτης	423.988	51.739	28.248	3.605	0	0
1368	Μένικο	757.881	95.219	39.055	6.409	0	0

(συν.-cont'd)

**ΠΙΝΑΚΑΣ 12(συν.): ΠΟΣΟΤΗΤΑ ΚΑΙ ΑΞΙΑ ΠΩΛΗΣΕΩΝ ΣΙΤΗΡΩΝ ΣΕ ΓΕΩΡΓΟΚΤΗΝΟΤΡΟΦΟΥΣ ΚΑΤΑ ΕΙΔΟΣ, ΕΠΑΡΧΙΑ ΚΑΙ ΚΟΙΝΟΤΗΤΑ, 2010**  
**TABLE 12(cont'd): QUANTITY AND SALES VALUE OF CEREALS TO FARMERS BY TYPE, DISTRICT AND COMMUNITY, 2010**

Κωδ. Code	Επαρχία Δήμος/Κοινότητα District Municipality/Community <sup>1</sup>	Κριθάρι Barley		Σιτάρι Σκληρό Durum Wheat		Σιφονάρι Oats	
		Ποσότητα (κιλά) Quantity (kilos)	Αξία Value €	Ποσότητα (κιλά) Quantity (kilos)	Αξία Value €	Ποσότητα (κιλά) Quantity (kilos)	Αξία Value €
1400	Σπήλια	535	67	0	0	0	0
1404	Κακοπετριά	70.834	8.500	6.955	1.113	0	0
1405	Άγιος Θεόδωρος Σολέας	6.420	751	0	0	0	0
1406	Γαλάτα	32.100	4.173	0	0	0	0
1407	Σινάορος	28.890	3.467	0	0	0	0
1412	Φλάσου	1.070.000	128.400	0	0	0	0
<b>3</b>	<b>ΑΜΜΟΧΩΣΤΟΣ - ΑΜΜΟΧΟΣΤΟΣ</b>	<b>445.805</b>	<b>53.833</b>	<b>26.215</b>	<b>7.663</b>	<b>0</b>	<b>0</b>
3100	Δήμος Αγίας Νάπας	35.310	4.066	0	0	0	0
3101	Δήμος Παραλιμνίου	67.389	8.257	0	0	0	0
3102	Δήμος Δερύνειας	31.148	4.054	0	0	0	0
3103	Σωτήρα Αμμοχώστου	20.865	3.223	0	0	0	0
3104	Λιοπέτρι	31.351	3.724	5.350	642	0	0
3105	Φρέναρος	103.833	11.524	0	0	0	0
3110	Αυγόρου	80.400	10.186	0	0	0	0
3111	Άχνα	8.935	983	14.980	5.992	0	0
3114	Αχερίτου	66.575	7.815	5.885	1.029	0	0
<b>4</b>	<b>ΛΑΡΝΑΚΑ - LARNACA</b>	<b>844.744</b>	<b>107.768</b>	<b>406.343</b>	<b>64.756</b>	<b>0</b>	<b>0</b>
4000	Δήμος Λάρνακας	89.024	10.666	0	0	0	0
4010	Δήμος Αραδίππου	85.493	10.749	0	0	0	0
4011	Λιβάδια Λάρνακας	4.280	514	0	0	0	0
4101	Τρούλλοι	16.692	1.252	0	0	0	0
4102	Βορόκληνη (Ορόκληνη)	49.370	5.925	0	0	0	0
4103	Αβδελλερό	0	0	4.815	1.011	0	0
4104	Πύλα	0	0	8.560	1.455	0	0
4105	Ξυλοτύμβου	27.285	3.726	30.656	5.307	0	0
4106	Ορμίδεια	1.766	264	0	0	0	0
4107	Ξυλοφάγου	22.470	2.370	25.680	4.275	0	0
4110	Κίτι	0	0	12.840	1.926	0	0
4111	Περιβόλια	10.700	1.263	35.310	4.943	0	0
4120	Μαζωτός	29.211	3.361	83.460	13.760	0	0
4121	Αλαμινός	4.280	556	0	0	0	0
4122	Αναφωτίδα	42.886	5.701	52.644	8.252	0	0
4124	Κιβισίλι	41.730	5.297	10.700	1.712	0	0
4126	Κλαυδιά	32.100	6.270	0	0	0	0
4127	Αγγλισίδες	8.667	1.040	22.363	3.673	0	0
4202	Δήμος Αθιένου	166.171	23.369	0	0	0	0
4210	Καλό Χωριό Λάρνακας	10.700	1.445	12.840	2.054	0	0
4213	Ψευδάς	68.908	8.622	0	0	0	0
4214	Πυργά	16.906	1.268	0	0	0	0
4215	Κόρνος	9.523	1.143	0	0	0	0
4301	Μαρί	6.420	642	0	0	0	0
4302	Καλαβασός	14.552	2.183	0	0	0	0
4304	Χοιροκοιτία	9.737	1.168	0	0	0	0
4306	Μαρώνι	42.950	5.154	35.535	5.507	0	0
4307	Άγιος Θεόδωρος Λάρνακας	32.924	3.822	65.056	9.938	0	0
4309	Κοφίνου	0	0	5.885	942	0	0
<b>5</b>	<b>ΛΕΜΕΣΟΣ - LEMESOS</b>	<b>57.566</b>	<b>7.575</b>	<b>1.605</b>	<b>257</b>	<b>0</b>	<b>0</b>
5000	Δήμος Λεμεσού	2.140	246	0	0	0	0
5020	Πάνω Πολεμίδα	4.280	556	0	0	0	0
5021	Ύψωνας	29.960	3.895	0	0	0	0

(συν.-cont'd)

**ΠΙΝΑΚΑΣ 12(συν.): ΠΟΣΟΤΗΤΑ ΚΑΙ ΑΞΙΑ ΠΩΛΗΣΕΩΝ ΣΙΤΗΡΩΝ ΣΕ ΓΕΩΡΓΟΚΤΗΝΟΤΡΟΦΟΥΣ ΚΑΤΑ ΕΙΔΟΣ, ΕΠΑΡΧΙΑ ΚΑΙ ΚΟΙΝΟΤΗΤΑ, 2010**

**TABLE 12(cont'd): QUANTITY AND SALES VALUE OF CEREALS TO FARMERS BY TYPE, DISTRICT AND COMMUNITY, 2010**

Κωδ. Code	Επαρχία Δήμος/Κοινότητα District Municipality/Community <sup>1</sup>	Κριθάρι Barley		Σιτάρι Σκληρό Durum Wheat		Σιφονάρι Oats	
		Ποσότητα (κιλά) Quantity (kilos)	Αξία Value €	Ποσότητα (κιλά) Quantity (kilos)	Αξία Value €	Ποσότητα (κιλά) Quantity (kilos)	Αξία Value €
5212	Επισκοπή Λεμεσού	0	0	1.605	257	0	0
5222	Αυδήμου	21.186	2.877	0	0	0	0
<b>6</b>	<b>ΠΑΦΟΣ - PAFOS</b>	<b>169.135</b>	<b>23.109</b>	<b>155.364</b>	<b>27.781</b>	<b>48.150</b>	<b>14.445</b>
6000	Δήμος Πάφου	0	0	10.700	1.926	0	0
6010	Δήμος Γεροσκήπου	5.885	679	3.745	602	0	0
6100	Κούκλια	15.515	1.990	0	0	0	0
6121	Κοίλη	75	10	0	0	0	0
6122	Στρομπί	5.350	749	0	0	27.820	8.346
6128	Λεμόνα	4.280	556	10.700	1.712	0	0
6210	Κελοκέδαρα	0	0	2.140	535	0	0
6310	Σίμου	32.100	3.852	1.070	321	19.260	5.778
6321	Περιστερώνα Πάφου	13.910	1.883	0	0	0	0
6331	Γιόλου	0	0	24.075	3.611	0	0
6340	Καραμουλλήδες	7.490	854	71.690	13.621	0	0
6341	Χρυσοχού	27.820	5.008	0	0	0	0
6343	Δήμος Πόλις	8.560	1.027	23.754	3.955	0	0
6353	Δρούσεια	0	0	0	0	1.070	321
6363	Αργάκα	48.150	6.500	0	0	0	0
6368	Στενή	0	0	7.490	1.498	0	0

1. Οι ονομασίες των Δήμων και Κοινοτήτων στην Αγγλική παρουσιάζονται στο Παράρτημα 1 μαζί με τον αντίστοιχο κώδικα.

1. The names of Municipalities and Communities in English may be found in Appendix 1 together with their corresponding code.

**ΠΙΝΑΚΑΣ 13: ΠΟΣΟΤΗΤΑ ΚΑΙ ΑΞΙΑ ΠΩΛΗΣΕΩΝ ΣΑΝΟΥ ΚΑΙ ΑΧΥΡΟΥ ΣΕ ΓΕΩΡΓΟ-ΚΤΗΝΟΤΡΟΦΟΥΣ ΚΑΤΑ ΕΙΔΟΣ, ΕΠΑΡΧΙΑ ΚΑΙ ΚΟΙΝΟΤΗΤΑ, 2010**  
**TABLE 13: QUANTITY AND SALES VALUE OF HAY AND STRAW TO FARMERS BY TYPE, DISTRICT AND COMMUNITY, 2010**

Κωδ. Code	Επαρχία Δήμος/Κοινότητα District Municipality/Community <sup>1</sup>	Σανός Hay		Αχυρο Straw		Αχυρόμπαλες Straw-rolls	
		Ποσότητα (κιλά) Quantity (kilos)	Αξία Value €	Ποσότητα (κιλά) Quantity (kilos)	Αξία Value €	Ποσότητα (κιλά) Quantity (kilos)	Αξία Value €
	<b>ΣΥΝΟΛΟ - TOTAL</b>	<b>61.161.058</b>	<b>4.748.913</b>	<b>259.529</b>	<b>30.410</b>	<b>31.076.256</b>	<b>1.107.701</b>
1	ΛΕΥΚΩΣΙΑ - LEFKOSIA	13.191.738	960.299	8.079	1.022	8.622.392	315.794
3	ΑΜΜΟΧΩΣΤΟΣ - AMMOCHOSTOS	5.871.754	441.335	0	0	1.978.783	76.113
4	ΛΑΡΝΑΚΑ - LARNACA	38.826.424	3.054.820	14.017	280	18.353.956	614.834
5	ΛΕΜΕΣΟΣ - LEMESOS	2.317.028	219.988	33.940	3.392	678.690	40.490
6	ΠΑΦΟΣ - PAFOS	954.114	72.472	203.493	25.716	1.442.435	60.470
<b>1</b>	<b>ΛΕΥΚΩΣΙΑ - LEFKOSIA</b>	<b>13.191.738</b>	<b>960.299</b>	<b>8.079</b>	<b>1.022</b>	<b>8.622.392</b>	<b>315.794</b>
1000	Δήμος Λευκωσίας	14.700	1.470	0	0	249.845	1.115
1010	Δήμος Αγίου Δομετίου	38.500	9.625	0	0	0	0
1011	Δήμος Έγκωμης	630	63	0	0	1.605	80
1012	Δήμος Στροβόλου	147.210	10.601	0	0	47.294	3.270
1013	Δήμος Αγλαντζιάς (Αγλαγγιά)	146.300	13.224	0	0	21.400	535
1021	Δήμος Λακατάμειας	0	0	0	0	118.235	1.985
1023	Δήμος Λατσιών (Λακκιά)	420.280	35.846	0	0	18.404	749
1024	Γέρι	972.300	72.124	0	0	358.183	8.328
1100	Σιά	598.290	44.090	0	0	314.580	12.605
1101	Μαθιάτης	109.200	8.655	0	0	140.705	4.959
1102	Αλάμπρα	210.000	18.984	0	0	0	0
1103	Αγία Βαρβάρα Λευκωσίας	765.240	68.187	0	0	356.845	12.492
1104	Κοτσιάτης	856.800	85.621	0	0	232.511	6.776
1105	Νήσου	185.640	5.964	0	0	0	0
1106	Πέρα Χωριό	630.000	44.100	0	0	0	0
1107	Δήμος Ιδαλίου	434.000	31.220	0	0	0	0
1108	Λύμπια	1.112.300	80.178	0	0	160.500	6.420
1109	Λυθροδόνας	0	0	0	0	235.400	11.770
1120	Ποταμιά	44.100	2.856	0	0	281.945	5.812
1206	Άγιος Επιφάνιος Ορεινής	4.410	906	0	0	0	0
1208	Μαλούντα	42.000	2.100	0	0	48.150	4.815
1209	Κλήρου	11.200	980	0	0	363.800	9.095
1210	Αρεδιού	0	0	0	0	22.256	1.061
1211	Άγιος Ιωάννης Μαλούντας	71.120	6.656	0	0	238.075	7.787
1222	Αναλιόντας	0	0	0	0	603.480	28.518
1223	Καμπιά	19.250	1.639	0	0	0	0
1225	Τσέρι	33.600	3.150	0	0	321.000	8.025
1226	Πολιτικό	384.300	20.895	0	0	134.820	3.772
1227	Πέρα	53.900	4.463	0	0	80.250	2.568
1228	Επισκοπειό	0	0	0	0	10.700	535
1229	Ψιμόλοφου	1.087.800	38.850	0	0	326.350	13.001
1230	Εργάτες	0	0	0	0	53.500	1.338
1231	Ανάγεια	0	0	0	0	2.408	241
1232	Πάνω Δευτερά	921.200	60.480	0	0	286.225	11.274
1233	Κάτω Δευτερά	116.200	11.620	0	0	32.100	1.605
1240	Άγιοι Τριμιθιάς	215.460	16.093	0	0	401.250	14.713
1241	Παλαιομέτοχο	245.560	26.442	0	0	522.642	12.736
1242	Δένεια	0	0	0	0	131.610	3.371
1243	Κοκκινοτριμιθιά	44.800	3.808	0	0	428.000	20.116
1244	Μάμμαρη	225.680	15.814	0	0	32.100	803

(συν.-cont'd)

**ΠΙΝΑΚΑΣ 13(συν.): ΠΟΣΟΤΗΤΑ ΚΑΙ ΑΞΙΑ ΠΩΛΗΣΕΩΝ ΣΑΝΟΥ ΚΑΙ ΑΧΥΡΟΥ ΣΕ ΓΕΩΡΓΟ-ΚΤΗΝΟΤΡΟΦΟΥΣ ΚΑΤΑ ΕΙΔΟΣ, ΕΠΑΡΧΙΑ ΚΑΙ ΚΟΙΝΟΤΗΤΑ, 2010**

**TABLE 13(cont'd): QUANTITY AND SALES VALUE OF HAY AND STRAW TO FARMERS BY TYPE, DISTRICT AND COMMUNITY, 2010**

Κωδ. Code	Επαρχία Δήμος/Κοινότητα District Municipality/Community <sup>1</sup>	Σανός Hay		Άχυρο Straw		Αχυρόμπαλες Straw-rolls	
		Ποσότητα (κιλά) Quantity (kilos)	Αξία Value €	Ποσότητα (κιλά) Quantity (kilos)	Αξία Value €	Ποσότητα (κιλά) Quantity (kilos)	Αξία Value €
1323	Βυζακιά	4.200	210	0	0	0	0
1324	Αγία Μαρίνα Ξυλιάτου	59.500	4.927	0	0	45.475	2.274
1327	Ορούντα	212.646	11.337	0	0	317.790	8.896
1330	Ποτάμι	518.000	15.400	0	0	0	0
1360	Ακάκι	351.708	34.448	0	0	162.383	8.663
1361	Περιστερώνα Λευκωσίας	404.194	38.338	0	0	286.760	12.028
1362	Αστρομερίτης	1.096.200	80.685	8.079	1.022	373.965	14.723
1368	Μένικο	349.720	25.469	0	0	613.645	19.583
1404	Κακοπετριά	0	0	0	0	64.200	1.605
1406	Γαλάτα	33.600	2.782	0	0	75.007	4.355
1412	Φλάσου	0	0	0	0	107.000	21.400
<b>3</b>	<b>ΑΜΜΟΧΩΣΤΟΣ - ΑΜΜΟΧΟΣΤΟΣ</b>	<b>5.871.754</b>	<b>441.335</b>	<b>0</b>	<b>0</b>	<b>1.978.783</b>	<b>76.113</b>
3100	Δήμος Αγίας Νάπας	40.040	2.958	0	0	57.620	1.344
3101	Δήμος Παραλιμνίου	112.140	10.703	0	0	382.579	12.288
3102	Δήμος Δερύνειας	179.200	15.933	0	0	137.870	3.885
3103	Σωτήρα Αμμοχώστου	137.144	10.993	0	0	527.328	25.403
3104	Λιοπέτρι	250.600	15.518	0	0	24.610	445
3105	Φρέναρος	694.302	50.953	0	0	133.804	4.649
3110	Αυγόρου	2.654.120	197.758	0	0	462.240	17.076
3111	Άχνα	1.383.788	107.635	0	0	36.327	1.553
3114	Αχερίτου	420.420	28.883	0	0	216.408	9.471
<b>4</b>	<b>ΛΑΡΝΑΚΑ - LARNACA</b>	<b>38.826.424</b>	<b>3.054.820</b>	<b>14.017</b>	<b>280</b>	<b>18.353.956</b>	<b>614.834</b>
4000	Δήμος Λάρνακας	693.616	58.313	0	0	1.704.542	58.467
4010	Δήμος Αραδίππου	3.444.154	255.042	0	0	759.968	24.667
4011	Λιβάδια Λάρνακας	1.302.840	97.314	0	0	302.093	10.002
4012	Δρομολαξιά	444.682	39.686	0	0	890.989	43.101
4013	Μενεού	186.270	15.263	0	0	63.783	1.584
4100	Κελλιά	285.180	17.042	0	0	52.751	158
4101	Τρούλλοι	503.720	57.107	0	0	36.006	1.375
4102	Βορόκληνη (Ορόκληνη)	8.400	697	0	0	81.962	2.636
4103	Αβδελλερό	0	0	0	0	10.700	268
4104	Πύλα	779.590	68.587	0	0	182.649	6.065
4105	Ξυλοτύμβου	7.625.800	726.081	0	0	1.033.706	31.118
4106	Ορμίδεια	675.290	57.133	0	0	26.215	1.573
4107	Ξυλοφάγου	805.336	59.515	0	0	256.907	7.658
4110	Κίτι	685.300	57.333	0	0	1.263.691	43.886
4111	Περιβόλια	153.720	11.389	0	0	141.615	3.644
4112	Τερσεφάνου	30.940	2.901	0	0	7.490	150
4120	Μαζωτός	1.185.828	102.386	0	0	1.243.180	33.470
4121	Αλαμινός	184.800	12.902	0	0	172.901	5.687
4122	Αναφατίδα	2.351.510	168.497	0	0	395.258	10.098
4124	Κιβισίλι	923.510	47.687	14.017	280	166.963	5.568
4125	Αλεθρικό	625.758	41.069	0	0	37.183	1.095
4126	Κλαυδιά	1.754.312	73.395	0	0	455.820	14.635
4127	Αγγλισίδες	916.790	65.715	0	0	902.438	25.009
4128	Μενόγεια	61.600	4.928	0	0	37.932	1.156
4202	Δήμος Αθίνου	7.551.152	599.735	0	0	5.967.016	214.526
4210	Καλό Χωριό Λάρνακας	1.343.174	114.493	0	0	801.066	22.885

(συν.-cont'd)



**ΠΙΝΑΚΑΣ 13(συν.): ΠΟΣΟΤΗΤΑ ΚΑΙ ΑΞΙΑ ΠΩΛΗΣΕΩΝ ΣΑΝΟΥ ΚΑΙ ΑΧΥΡΟΥ ΣΕ ΓΕΩΡΓΟ-ΚΤΗΝΟΤΡΟΦΟΥΣ ΚΑΤΑ ΕΙΔΟΣ, ΕΠΑΡΧΙΑ ΚΑΙ ΚΟΙΝΟΤΗΤΑ, 2010**

**TABLE 13(cont'd): QUANTITY AND SALES VALUE OF HAY AND STRAW TO FARMERS BY TYPE, DISTRICT AND COMMUNITY, 2010**

Κωδ. Code	Επαρχία Δήμος/Κοινότητα District Municipality/Community <sup>1</sup>	Σανός Hay		Αχυρο Straw		Αχυρόμπαλες Straw-rolls	
		Ποσότητα (κιλά) Quantity (kilos)	Αξία Value €	Ποσότητα (κιλά) Quantity (kilos)	Αξία Value €	Ποσότητα (κιλά) Quantity (kilos)	Αξία Value €
4211	Αγία Άννα	280.000	19.600	0	0	0	0
4212	Μοσφιλωτή	225.820	13.576	0	0	0	0
4213	Ψευδάς	329.000	22.690	0	0	57.352	1.935
4214	Πυργά	174.370	12.334	0	0	20.865	542
4215	Κόρνος	42.000	2.310	0	0	8.025	161
4300	Ζύγι	29.862	2.626	0	0	53.500	1.070
4301	Μαρί	167.160	20.059	0	0	10.700	321
4302	Καλαβασός	294.000	26.460	0	0	7.490	225
4303	Τόχνη	61.180	5.305	0	0	0	0
4304	Χοιροκοιτία	230.020	15.141	0	0	89.880	2.834
4306	Μαρώνι	497.280	26.146	0	0	555.598	18.323
4307	Άγιος Θεόδωρος Λάρνακας	1.723.960	113.168	0	0	327.923	8.725
4308	Σκαρίνου	71.120	5.950	0	0	0	0
4309	Κοφίνου	177.380	15.245	0	0	88.703	3.264
4312	Κάτω Δρυς	0	0	0	0	139.100	6.955
<b>5</b>	<b>ΛΕΜΕΣΟΣ - LEMESOS</b>	<b>2.317.028</b>	<b>219.988</b>	<b>33.940</b>	<b>3.392</b>	<b>678.690</b>	<b>40.490</b>
5000	Δήμος Λεμεσού	35.336	4.427	0	0	0	0
5011	Δήμος Μέσα Γειτονιάς	33.320	2.353	749	37	0	0
5020	Πάνω Πολεμίδα	31.500	2.624	0	0	59.653	4.178
5021	Ύψωνας	122.010	12.705	0	0	353.368	23.602
5022	Δήμος Κάτω Πολεμιδιών	88.704	7.024	0	0	17.976	620
5100	Παλόδεια	2.100	140	0	0	0	0
5200	Ακρωτήρι	7.560	840	0	0	0	0
5210	Κολόσσι	45.878	4.060	0	0	0	0
5211	Ερήμη	14.700	1.225	1.819	268	0	0
5212	Επισκοπή Λεμεσού	247.282	34.892	0	0	45.111	2.256
5220	Πρασιό Αυδήμου	80.500	7.493	0	0	1.070	51
5221	Παραμάλι	124.810	10.286	0	0	11.128	485
5222	Αυδήμου	1.076.838	97.546	29.553	2.706	187.764	9.168
5223	Πλατανίστεια	41.020	3.396	0	0	0	0
5224	Άγιος Θωμάς	14.420	910	1.819	381	0	0
5225	Αλέκτορα	111.510	8.214	0	0	0	0
5226	Ανώγυρα	80.080	9.022	0	0	482	24
5227	Πισσούρι	149.100	11.277	0	0	2.140	107
5308	Πάχνα	10.360	1.554	0	0	0	0
<b>6</b>	<b>ΠΑΦΟΣ - PAFOS</b>	<b>954.114</b>	<b>72.472</b>	<b>203.493</b>	<b>25.716</b>	<b>1.442.435</b>	<b>60.470</b>
6000	Δήμος Πάφου	107.758	9.937	0	0	9.898	396
6010	Δήμος Γεροσκήπου	154.980	8.557	3.210	642	99.243	4.574
6012	Αγία Μαρινούδα	7.000	525	0	0	0	0
6025	Μεσόγη	0	0	0	0	10.700	1.070
6100	Κούκλια	59.920	4.803	0	0	205.119	13.728
6101	Μανδριά Πάφου	8.960	564	0	0	553.190	14.103
6104	Τίμη	67.200	6.720	0	0	6.420	321
6106	Αγία Βαρβάρα Πάφου	21.000	1.680	0	0	57.245	3.124
6107	Αναρίτα	0	0	0	0	12.038	482
6115	Αξύλου	8.400	630	0	0	80.250	268
6121	Κοίλη	0	0	963	96	0	0

(συν.-cont'd)

**ΠΙΝΑΚΑΣ 13(συν.): ΠΟΣΟΤΗΤΑ ΚΑΙ ΑΞΙΑ ΠΩΛΗΣΕΩΝ ΣΑΝΟΥ ΚΑΙ ΑΧΥΡΟΥ ΣΕ ΓΕΩΡΓΟ-ΚΤΗΝΟΤΡΟΦΟΥΣ ΚΑΤΑ ΕΙΔΟΣ, ΕΠΑΡΧΙΑ ΚΑΙ ΚΟΙΝΟΤΗΤΑ, 2010**

**TABLE 13(cont'd): QUANTITY AND SALES VALUE OF HAY AND STRAW TO FARMERS BY TYPE, DISTRICT AND COMMUNITY, 2010**

Κωδ. Code	Επαρχία Δήμος/Κοινότητα District Municipality/Community <sup>1</sup>	Σανός Hay		Άχυρο Straw		Άχυρόμπαλες Straw-rolls	
		Ποσότητα (κιλά) Quantity (kilos)	Αξία Value €	Ποσότητα (κιλά) Quantity (kilos)	Αξία Value €	Ποσότητα (κιλά) Quantity (kilos)	Αξία Value €
6122	Στρουμπί	48.300	4.010	29.960	3.895	0	0
6123	Πολέμι	39.200	3.528	0	0	0	0
6124	Καλλέπεια	0	0	1.370	169	0	0
6129	Χούλου	3.500	525	0	0	0	0
6132	Κάθικας	0	0	1.284	257	0	0
6133	Δήμος Πέγειας	12.516	1.936	1.926	129	0	0
6201	Φασούλα Πάφου	8.400	504	0	0	0	0
6210	Κελοκέδαρα	11.200	1.400	0	0	0	0
6220	Αμαργέτη	0	0	0	0	40.660	1.626
6224	Γαλαταριά	8.400	840	0	0	0	0
6302	Κανναβιού	8.400	630	0	0	0	0
6308	Δρύμου	0	0	25.680	3.387	0	0
6310	Σίμου	168.000	9.072	87.740	11.192	40.125	2.006
6321	Περιστερώνα Πάφου	8.680	756	0	0	6.420	1.072
6331	Γιόλου	0	0	25.680	3.381	37.450	2.809
6340	Καραμουλλήδες	2.800	210	0	0	0	0
6341	Χρυσοχού	0	0	0	0	19.260	963
6343	Δήμος Πόλις	115.500	8.925	0	0	24.075	1.043
6345	Γουδί	0	0	0	0	15.536	622
6353	Δρούσεια	0	0	0	0	144.450	8.234
6363	Αργάκα	84.000	6.720	25.680	2.568	76.612	3.920
6368	Στενή	0	0	0	0	3.745	109

1. Οι ονομασίες των Δήμων και Κοινοτήτων στην Αγγλική παρουσιάζονται στο Παράρτημα 1 μαζί με τον αντίστοιχο κώδικα.  
1. The names of Municipalities and Communities in English may be found in Appendix 1 together with their corresponding code.

**ΠΙΝΑΚΑΣ 14: ΠΟΣΟΤΗΤΑ ΚΑΙ ΑΞΙΑ ΠΩΛΗΣΕΩΝ ΣΙΤΗΡΩΝ ΣΕ Σ.Π.Ε. ΚΑΤΑ ΕΙΔΟΣ, ΕΠΑΡΧΙΑ ΚΑΙ ΚΟΙΝΟΤΗΤΑ, 2010**  
**TABLE 14: QUANTITY AND SALES VALUE OF CEREALS TO COOPERATIVES BY TYPE, DISTRICT AND COMMUNITY, 2010**

Κοδ. Code	Επαρχία Δήμος/Κοινότητα Municipality/Community <sup>1</sup>	Κριθάρι Barley		Σιτάρι Σκληρό Durum Wheat		Σιφονάρι Oats		Σανός Hay	
		Ποσότητα (κιλά) Quantity (kilos)	Αξία Value €	Ποσότητα (κιλά) Quantity (kilos)	Αξία Value €	Ποσότητα (κιλά) Quantity (kilos)	Αξία Value €	Ποσότητα (κιλά) Quantity (kilos)	Αξία Value €
	<b>Σ Υ Ν Ο Λ Ο - Τ Ο Τ Α Λ</b>	<b>10.751.125</b>	<b>1.502.671</b>	<b>5.043.167</b>	<b>795.075</b>	<b>51.895</b>	<b>16.997</b>	<b>1.226.680</b>	<b>257.305</b>
1	ΛΕΥΚΩΣΙΑ - LEFKOSIA	4.567.381	582.625	543.400	80.912	0	0	0	0
3	ΑΜΜΟΧΩΣΤΟΣ - AMMOCHOSTOS	760.182	90.137	7.062	1.023	0	0	0	0
4	ΛΑΡΝΑΚΑ - LARNACA	4.883.052	757.625	3.318.915	531.418	0	0	1.225.000	257.250
5	ΛΕΜΕΣΟΣ - LEMESOS	202.926	26.951	51.788	10.392	1.070	407	1.680	55
6	ΠΑΦΟΣ - PAFOS	337.585	45.333	1.122.002	171.331	50.825	16.590	0	0
<b>1</b>	<b>ΛΕΥΚΩΣΙΑ - LEFKOSIA</b>	<b>4.567.381</b>	<b>582.625</b>	<b>543.400</b>	<b>80.912</b>	<b>0</b>	<b>0</b>	<b>0</b>	<b>0</b>
1010	Δήμος Αγίου Δομετίου	0	0	856	114	0	0	0	0
1011	Δήμος Ήγκωμης	433.885	54.752	0	0	0	0	0	0
1012	Δήμος Στροβόλου	59.920	7.530	0	0	0	0	0	0
1021	Δήμος Λακατάμειας	230.050	32.592	0	0	0	0	0	0
1023	Δήμος Λατσιών (Λακκιά)	6.955	869	0	0	0	0	0	0
1024	Γέρι	207.580	25.766	0	0	0	0	0	0
1101	Μαθιάτης	69.550	8.747	0	0	0	0	0	0
1102	Αλάμπρα	53.500	6.613	0	0	0	0	0	0
1104	Κοσιάτης	7.490	824	0	0	0	0	0	0
1107	Δήμος Ιδαλίου	29.960	3.595	0	0	0	0	0	0
1108	Λύμνια	160.500	24.236	0	0	0	0	0	0
1208	Μαλούντα	6.420	809	0	0	0	0	0	0
1210	Αρεδιού	5.350	674	0	0	0	0	0	0
1211	Άγιος Ιωάννης Μαλούντας	30.923	3.847	0	0	0	0	0	0
1226	Πολιτικό	107.000	13.020	0	0	0	0	0	0
1227	Πέρα	89.024	10.683	0	0	0	0	0	0
1228	Επισκοπεϊό	26.750	3.371	0	0	0	0	0	0

(συν.-cont'd)

ΠΙΝΑΚΑΣ 14 (συν. d): ΠΟΣΟΤΗΤΑ ΚΑΙ ΑΞΙΑ ΠΩΛΗΣΕΩΝ ΣΙΤΗΡΩΝ ΣΕ Σ.Π.Ε. ΚΑΤΑ ΕΙΔΟΣ, ΕΠΑΡΧΙΑ ΚΑΙ ΚΟΙΝΟΤΗΤΑ, 2010  
TABLE 14 (cont'd): QUANTITY AND SALES VALUE OF CEREALS TO COOPERATIVES BY TYPE, DISTRICT AND COMMUNITY, 2010

Κωδ. Code	Επαρχία Δήμος/Κοινότητα Municipality/Community <sup>1</sup>	Κριθάρι Barley		Σιτάρι Σκληρό Durum Wheat		Σιρονάρι Oats		Σανός Hay	
		Ποσότητα (κιλά) Quantity (kilos)	Αξία Value €	Ποσότητα (κιλά) Quantity (kilos)	Αξία Value €	Ποσότητα (κιλά) Quantity (kilos)	Αξία Value €	Ποσότητα (κιλά) Quantity (kilos)	Αξία Value €
1229	Ψιμολόφου	14.017	1.763	37.450	6.179	0	0	0	0
1230	Εργάτες	35.310	4.438	0	0	0	0	0	0
1232	Πάνω Δευτερά	10.700	1.284	0	0	0	0	0	0
1240	Άγιοι Τριμιθιάς	461.705	58.083	0	0	0	0	0	0
1241	Παλαιομέτοχο	531.255	66.724	0	0	0	0	0	0
1242	Δένεα	64.200	8.860	0	0	0	0	0	0
1243	Κοκκινοτριμιθιά	631.300	81.426	0	0	0	0	0	0
1244	Μάμιαρη	258.940	32.662	76.505	11.736	0	0	0	0
1322	Νικητάρι	23.540	3.146	0	0	0	0	0	0
1327	Ορούντα	25.680	3.210	90.522	13.239	0	0	0	0
1360	Ακάκι	201.888	25.202	57.780	8.306	0	0	0	0
1361	Περιστερώνα Λευκοσσίας	124.762	15.487	66.768	9.167	0	0	0	0
1362	Ασπρομερίτης	132.787	16.782	11.235	1.632	0	0	0	0
1368	Μένικο	263.755	33.051	202.284	30.539	0	0	0	0
1405	Άγιος Θεόδωρος Σολέας	2.675	321	0	0	0	0	0	0
1406	Γαλάτα	64.200	7.704	0	0	0	0	0	0
1407	Σινάσρος	69.550	8.763	0	0	0	0	0	0
1411	Ευρύχου	126.260	15.793	0	0	0	0	0	0
<b>3</b>	<b>ΑΜΜΟΧΟΣΤΟΣ - ΑΜΜΟΧΟΣΤΟΣ</b>	<b>760.182</b>	<b>90.137</b>	<b>7.062</b>	<b>1.023</b>	<b>0</b>	<b>0</b>	<b>0</b>	<b>0</b>
3101	Δήμος Παραλμινίου	65.142	7.657	0	0	0	0	0	0
3102	Δήμος Δερύνειας	78.752	9.452	0	0	0	0	0	0
3103	Σωτήρα Αμμοχώστου	358.728	39.635	5.992	895	0	0	0	0
3104	Λιοπέτρι	7.490	749	0	0	0	0	0	0
3105	Φρέναρος	19.495	2.529	0	0	0	0	0	0

(συν.-cont'd)

ΠΙΝΑΚΑΣ 14 (συν.): ΠΟΣΟΤΗΤΑ ΚΑΙ ΑΞΙΑ ΠΩΛΗΣΕΩΝ ΣΙΤΗΡΩΝ ΣΕ Σ.Π.Ε. ΚΑΤΑ ΕΙΔΟΣ, ΕΠΑΡΧΙΑ ΚΑΙ ΚΟΙΝΟΤΗΤΑ, 2010  
TABLE 14 (cont'd): QUANTITY AND SALES VALUE OF CEREALS BY TYPE, DISTRICT AND COMMUNITY, 2010

Κωδ. Code	Επαρχία Δήμος/Κοινότητα Municipality/Community <sup>1</sup>	Κριθάρι Barley		Σιτάρι Σκληρό Durum Wheat		Σιφονόρι Oats		Σανός Hay	
		Ποσότητα (κιλά) Quantity (kilos)	Αξία Value €	Ποσότητα (κιλά) Quantity (kilos)	Αξία Value €	Ποσότητα (κιλά) Quantity (kilos)	Αξία Value €	Ποσότητα (κιλά) Quantity (kilos)	Αξία Value €
3110	Αυγόρου	212.384	26.476	0	0	0	0	0	0
3114	Αγερτίου	18.190	3.638	1.070	128	0	0	0	0
4	<b>ΛΑΡΝΑΚΑ - LARNACA</b>	<b>4.883.052</b>	<b>757.625</b>	<b>3.318.915</b>	<b>531.418</b>	<b>0</b>	<b>0</b>	<b>1.225.000</b>	<b>257.250</b>
4000	Δήμος Λάρνακας	332.663	65.095	500.172	80.092	0	0	1.225.000	257.250
4010	Δήμος Αραδίππου	525.905	69.058	121.445	19.431	0	0	0	0
4011	Λιβάδεια Λάρνακας	67.410	10.112	25.145	4.023	0	0	0	0
4012	Δρομολαζιά	42.800	9.972	51.253	8.200	0	0	0	0
4101	Τρούλλοι	9.630	1.348	0	0	0	0	0	0
4102	Βορόκληνη (Ορόκληνη)	23.968	3.163	0	0	0	0	0	0
4104	Πύλα	21.400	2.568	0	0	0	0	0	0
4105	Ξυλοτύμβου	164.513	20.728	0	0	0	0	0	0
4107	Ξυλοφάγου	2.461	295	0	0	0	0	0	0
4110	Κίτι	286.653	65.199	536.605	88.182	0	0	0	0
4111	Περβόλια	0	0	3.210	449	0	0	0	0
4120	Μαζωτός	20.330	2.440	421.708	69.485	0	0	0	0
4121	Αλαμνός	0	0	87.515	13.926	0	0	0	0
4122	Αναφτιάδα	0	0	198.111	25.634	0	0	0	0
4126	Κλαυδιά	26.750	3.745	0	0	0	0	0	0
4127	Αγγλισίδες	1.498	180	738.428	117.025	0	0	0	0
4128	Μενόγεια	0	0	36.380	5.093	0	0	0	0
4202	Δήμος Αθιένου	3.119.617	472.811	201.107	38.179	0	0	0	0
4210	Καλό Χοριό Λάρνακας	182.628	24.252	74.996	12.138	0	0	0	0
4213	Ψευδάς	6.420	835	0	0	0	0	0	0
4302	Καταβασός	8.988	989	0	0	0	0	0	0

(συν.-cont'd)

ΠΙΝΑΚΑΣ 14 (συν. d): ΠΟΣΟΤΗΤΑ ΚΑΙ ΑΞΙΑ ΠΩΛΗΣΕΩΝ ΣΙΤΗΡΩΝ ΣΕ Σ.Π.Ε. ΚΑΤΑ ΕΙΔΟΣ, ΕΠΑΡΧΙΑ ΚΑΙ ΚΟΙΝΟΤΗΤΑ, 2010  
TABLE 14 (cont'd): QUANTITY AND SALES VALUE OF CEREALS TO COOPERATIVES BY TYPE, DISTRICT AND COMMUNITY, 2010

Κωδ. Code	Επαρχία Δήμος/Κοινότητα Municipality/Community <sup>1</sup>	Κριθάρι Barley		Σιτάρι Σκληρό Durum Wheat		Σιφονάρι Oats		Σανός Hay	
		Ποσότητα (κιλώ) Quantity (kilos)	Αξία Value €	Ποσότητα (κιλώ) Quantity (kilos)	Αξία Value €	Ποσότητα (κιλώ) Quantity (kilos)	Αξία Value €	Ποσότητα (κιλώ) Quantity (kilos)	Αξία Value €
4306	Μαράνι	39.419	4.837	304.148	46.604	0	0	0	0
4307	Άγιος Θεόδωρος Λάρνακας	0	0	16.981	2.717	0	0	0	0
4311	Δήμος Πάνω Λευκάρων	0	0	1.712	240	0	0	0	0
<b>5</b>	<b>ΛΕΜΕΣΟΣ - LEMESOS</b>	<b>202.926</b>	<b>26.951</b>	<b>51.788</b>	<b>10.392</b>	<b>1.070</b>	<b>407</b>	<b>1.680</b>	<b>55</b>
5020	Πάνω Πολεμίδα	0	0	6.955	1.113	0	0	0	0
5021	Ύψωνας	0	0	9.630	1.541	0	0	0	0
5022	Δήμος Κάτω Πολεμιδιών	0	0	20.544	5.485	0	0	0	0
5211	Ερήμη	0	0	0	0	1.070	407	0	0
5212	Επισκοπή Λεμεσού	16.050	2.087	10.700	1.712	0	0	1.680	55
5221	Παραμάλι	2.140	300	0	0	0	0	0	0
5222	Αυδήμου	184.736	24.565	3.959	541	0	0	0	0
<b>6</b>	<b>ΠΑΦΟΣ - PAFOS</b>	<b>337.585</b>	<b>45.333</b>	<b>1.122.002</b>	<b>171.331</b>	<b>50.825</b>	<b>16.590</b>	<b>0</b>	<b>0</b>
6000	Δήμος Πάφου	44.191	5.965	115.560	17.334	0	0	0	0
6010	Δήμος Γεροσκήπου	55.319	7.468	72.974	11.567	0	0	0	0
6011	Κονιά	53.500	7.223	0	0	0	0	0	0
6021	Λέμπα	0	0	5.350	803	0	0	0	0
6022	Έμπα	0	0	48.150	7.223	0	0	0	0
6100	Κούκλια	80.250	10.834	0	0	0	0	0	0
6101	Μανδριά Πάφου	0	0	4.815	722	0	0	0	0
6122	Στρουμπί	0	0	107.000	16.050	0	0	0	0
6123	Πολέμι	0	0	88.810	13.322	0	0	0	0
6124	Καλλέπεια	0	0	14.980	2.397	0	0	0	0
6129	Χούλου	0	0	8.988	1.438	0	0	0	0
6227	Στατός-Άγιος Φώτιος	0	0	12.840	2.054	0	0	0	0

(συν.-cont'd)

ΠΙΝΑΚΑΣ 14 (συν.): ΠΟΣΟΤΗΤΑ ΚΑΙ ΑΞΙΑ ΠΩΛΗΣΕΩΝ ΣΙΤΗΡΩΝ ΣΕ Σ.Π.Ε. ΚΑΤΑ ΕΙΔΟΣ, ΕΠΑΡΧΙΑ ΚΑΙ ΚΟΙΝΟΤΗΤΑ, 2010  
TABLE 14 (cont'd): QUANTITY AND SALES VALUE OF CEREALS BY TYPE, DISTRICT AND COMMUNITY, 2010

Κωδ. Code	Επαρχία Δήμος/Κοινότητα Municipality/Community <sup>1</sup>	Κριθάρι Barley		Σιτάρι Σκληρό Durum Wheat		Σιφονάρι Oats		Σανός Hay	
		Ποσότητα (κιλά) Quantity (kilos)	Αξία Value €	Ποσότητα (κιλά) Quantity (kilos)	Αξία Value €	Ποσότητα (κιλά) Quantity (kilos)	Αξία Value €	Ποσότητα (κιλά) Quantity (kilos)	Αξία Value €
6302	Κανναβιού	0	0	5.350	856	0	0	0	0
6306	Φύτη	0	0	23.540	3.531	0	0	0	0
6308	Δρύμου	0	0	21.400	3.210	0	0	0	0
6310	Σίμου	8.560	1.156	228.766	35.214	17.120	4.794	0	0
6320	Λυσός	0	0	16.050	2.167	0	0	0	0
6330	Θελέτρα	0	0	44.940	6.741	33.705	11.797	0	0
6331	Γιόλου	0	0	31.565	4.901	0	0	0	0
6335	Τέρα	0	0	21.400	2.782	0	0	0	0
6343	Δήμος Πόλις	16.050	1.926	47.615	7.322	0	0	0	0
6351	Πάνω Αρόδες	0	0	9.630	1.541	0	0	0	0
6352	Τνεια	17.120	2.311	0	0	0	0	0	0
6353	Αρούσεια	0	0	16.264	2.536	0	0	0	0
6363	Αργάκα	55.105	7.440	150.335	23.513	0	0	0	0
6368	Στενή	7.490	1.011	25.680	4.109	0	0	0	0

1. Οι ονομασίες των Δήμων και Κοινοτήτων στην Αγγλική παρουσιάζονται στο Παράρτημα 1 μαζί με τον αντίστοιχο κώδικα.  
1. The names of Municipalities and Communities in English may be found in Appendix 1 together with their corresponding code.

**ΠΙΝΑΚΑΣ 15: ΠΟΣΟΤΗΤΑ ΚΑΙ ΑΞΙΑ ΠΩΛΗΣΕΩΝ ΣΙΤΗΡΩΝ ΣΕ ΆΛΛΟΥΣ ΚΑΤΑ ΕΙΔΟΣ, ΕΠΑΡΧΙΑ ΚΑΙ ΚΟΙΝΟΤΗΤΑ, 2010**  
**TABLE 15: QUANTITY AND SALES VALUE OF CEREALS TO OTHERS BY TYPE, DISTRICT AND COMMUNITY, 2010**

Κωδ. Code	Επαρχία Δήμος/Κοινότητα Municipality/Community <sup>1</sup>	Κριθάρι Barley		Σιτάρι Σκληρό Durum Wheat		Σιφονάρι Oats		Σιανός Hay		Αγορόμπαλες Straw-rolls	
		Ποσότητα (κιλά) Quantity (kilos)	Αξία Value €	Ποσότητα (κιλά) Quantity (kilos)	Αξία Value €	Ποσότητα (κιλά) Quantity (kilos)	Αξία Value €	Ποσότητα (κιλά) Quantity (kilos)	Αξία Value €	Ποσότητα (κιλά) Quantity (kilos)	Αξία Value €
	<b>Σ Υ Ν Ο Λ Ο - Τ Ο Τ Α Λ</b>	<b>14.712.789</b>	<b>1.889.592</b>	<b>10.488.268</b>	<b>1.788.152</b>	<b>15.783</b>	<b>3.601</b>	<b>110.684</b>	<b>9.719</b>	<b>749.214</b>	<b>26.233</b>
1	ΛΕΥΚΩΣΙΑ - LEFKOSIA	7.622.402	977.654	742.141	134.814	1.070	235	0	0	26.750	1.338
3	ΑΜΜΟΧΩΣΤΟΣ - ΑΜΜΟΧΟΣΤΟΣ	1.284.696	150.459	269.266	44.157	4.013	562	0	0	22.256	753
4	ΛΑΡΝΑΚΑ - LARNACA	5.078.541	653.399	6.257.264	1.068.896	0	0	58.800	5.880	700.208	24.142
5	ΛΕΜΕΣΟΣ - LEMESOS	38.627	5.242	56.924	8.879	0	0	51.884	3.839	0	0
6	ΠΑΦΟΣ - PAFOS	688.524	102.839	3.162.674	531.407	10.700	2.803	0	0	0	0
<b>1</b>	<b>ΛΕΥΚΩΣΙΑ - LEFKOSIA</b>	<b>7.622.402</b>	<b>977.654</b>	<b>742.141</b>	<b>134.814</b>	<b>1.070</b>	<b>235</b>	<b>0</b>	<b>0</b>	<b>26.750</b>	<b>1.338</b>
1000	Δήμος Λευκωσίας	60.455	7.903	214.428	47.148	0	0	0	0	0	0
1010	Δήμος Αγίου Δομετίου	17.120	2.211	0	0	0	0	0	0	0	0
1012	Δήμος Στροβόλου	131.728	16.111	1.605	257	0	0	0	0	0	0
1013	Δήμος Αγλαντζιάς (Αγλαργιά)	80.785	9.788	1.605	241	0	0	0	0	0	0
1021	Δήμος Λακατάμειας	289.970	35.353	0	0	0	0	0	0	0	0
1023	Δήμος Λατσιών (Λακκιά)	30.495	3.793	0	0	0	0	0	0	0	0
1024	Δήμος Λατσιών (Λακκιά)	260.502	32.816	0	0	0	0	0	0	0	0
1100	Σιά	186.180	23.840	0	0	0	0	0	0	0	0
1101	Μαθιάτης	50.825	6.338	0	0	0	0	0	0	0	0
1102	Αλάμπρα	53.500	4.280	3.210	257	0	0	0	0	0	0
1103	Αγία Βαρθάρα Λευκωσίας	401.250	50.344	0	0	0	0	0	0	0	0
1106	Πέρα Χωριό	72.225	8.453	0	0	0	0	0	0	0	0
1108	Λύμπια	145.948	18.585	0	0	1.070	235	0	0	0	0
1120	Ποταμιά	230.050	25.466	0	0	0	0	0	0	0	0
1208	Μαλούντα	128.400	15.408	0	0	0	0	0	0	0	0
1209	Κλήρου	219.350	26.322	19.260	3.178	0	0	0	0	0	0
1211	Άγιος Ιωάννης Μαλούντας	281.014	34.657	80.250	12.439	0	0	0	0	0	0
1222	Αναλιώντας	658.050	88.698	0	0	0	0	0	0	0	0
1223	Καμιτιά	70.620	8.474	46.010	7.822	0	0	0	0	0	0
1225	Τσέρι	21.400	2.568	0	0	0	0	0	0	0	0
1226	Πολιτικό	87.740	11.492	0	0	0	0	0	0	0	0

(cont.-cont'd)



ΠΙΝΑΚΑΣ 15(συν.): ΠΟΣΟΤΗΤΑ ΚΑΙ ΑΞΙΑ ΠΩΛΗΣΕΩΝ ΣΙΤΗΡΩΝ ΣΕ ΆΛΛΟΥΣ ΚΑΤΑ ΕΙΔΟΣ, ΕΠΑΡΧΙΑ ΚΑΙ ΚΟΙΝΟΤΗΤΑ, 2010  
 TABLE 15(cont'd): QUANTITY AND SALES VALUE OF CEREALS TO OTHERS BY TYPE, DISTRICT AND COMMUNITY, 2010

Κωδ. Code	Επαρχία Δήμος/Κοινότητα Municipality/Community <sup>1</sup>	Κριθάρι Barley		Σιτάρι Σκληρό Durum Wheat		Σιφονάρι Oats		Σιανός Hay		Αχυρόμπαλας Straw-rolls	
		Ποσότητα (κιλώ) Quantity (kilos)	Αξία Value €	Ποσότητα (κιλώ) Quantity (kilos)	Αξία Value €	Ποσότητα (κιλώ) Quantity (kilos)	Αξία Value €	Ποσότητα (κιλώ) Quantity (kilos)	Αξία Value €	Ποσότητα (κιλώ) Quantity (kilos)	Αξία Value €
1227	Πέρα	31.030	3.879	0	0	0	0	0	0	0	0
1228	Επισκοπεϊό	18.190	2.183	0	0	0	0	0	0	0	0
1229	Ψιμολόφου	42.800	5.136	0	0	0	0	0	0	0	0
1230	Εργάτες	230.050	29.532	15.515	2.568	0	0	0	0	0	0
1231	Ανάγεια	11.877	1.425	0	0	0	0	0	0	0	0
1232	Πάνο Δευτερά	93.090	11.877	0	0	0	0	0	0	0	0
1233	Κάτο Δευτερά	23.540	2.825	0	0	0	0	0	0	0	0
1240	Άγιοι Τριμιθιάς	925.550	113.369	4.280	685	0	0	0	0	0	0
1241	Παλαιομέτοχο	599.960	74.640	0	0	0	0	0	0	0	0
1242	Δένεα	8.560	1.079	0	0	0	0	0	0	0	0
1243	Κοκκινοτριμιθιά	253.483	31.040	35.310	5.666	0	0	0	0	0	0
1244	Μάμμωρη	218.280	26.583	0	0	0	0	0	0	0	0
1322	Νικητάρι	37.450	4.681	0	0	0	0	0	0	0	0
1323	Βυζακιά	62.274	9.421	0	0	0	0	0	0	0	0
1324	Αγία Μαρίνα Ξυλιάτου	0	0	29.789	4.230	0	0	0	0	0	0
1326	Κάτο Μονή	0	0	3.210	514	0	0	0	0	0	0
1327	Ορούντα	0	0	65.377	10.261	0	0	0	0	0	0
1330	Ποτάμι	5.778	722	16.050	2.729	0	0	0	0	0	0
1360	Ακάκι	285.904	35.863	121.659	20.515	0	0	0	0	0	0
1361	Περιστερώνα Λευκοσίτας	196.645	24.517	28.730	4.507	0	0	0	0	0	0
1362	Ασπρομερίτης	141.240	17.339	4.708	612	0	0	0	0	0	0
1368	Μένικο	608.295	88.931	43.656	7.442	0	0	0	0	26.750	1.338
1406	Γαλάτα	0	0	7.490	3.745	0	0	0	0	0	0
1407	Σινόροσ	82.390	11.668	0	0	0	0	0	0	0	0
1409	Τεμβριά	268.410	48.045	0	0	0	0	0	0	0	0

(συν.-cont'd)

ΠΙΝΑΚΑΣ 15(συν.): ΠΟΣΟΤΗΤΑ ΚΑΙ ΑΞΙΑ ΠΩΛΗΣΕΩΝ ΣΙΤΗΡΩΝ ΣΕ ΆΛΛΟΥΣ ΚΑΤΑ ΕΙΔΟΣ, ΕΠΑΡΧΙΑ ΚΑΙ ΚΟΙΝΟΤΗΤΑ, 2010  
TABLE 15(cont'd): QUANTITY AND SALES VALUE OF CEREALS TO OTHERS BY TYPE, DISTRICT AND COMMUNITY, 2010

Κωδ. Code	Επαρχία Δήμος/Κοινότητα Municipality/Community <sup>1</sup>	Κριθάρι Barley		Σιτάρι Σκληρό Durum Wheat		Σιφονόρι Oats		Σανός Hay		Αχυρόμπαλες Straw-rolls	
		Ποσότητα (κιλιά) Quantity (kilos)	Αξία Value €	Ποσότητα (κιλιά) Quantity (kilos)	Αξία Value €	Ποσότητα (κιλιά) Quantity (kilos)	Αξία Value €	Ποσότητα (κιλιά) Quantity (kilos)	Αξία Value €	Ποσότητα (κιλιά) Quantity (kilos)	Αξία Value €
<b>3</b>	<b>ΑΜΜΟΧΩΣΤΟΣ - ΑΜΜΟΧΟΣΤΟΣ</b>	<b>1.284.696</b>	<b>150.459</b>	<b>269.266</b>	<b>44.157</b>	<b>4.013</b>	<b>562</b>	<b>0</b>	<b>0</b>	<b>22.256</b>	<b>753</b>
3100	Δήμος Αγίας Νάπας	37.172	4.390	3.488	384	0	0	0	0	0	0
3101	Δήμος Παραλιμνίου	431.574	52.890	30.249	4.990	0	0	0	0	0	0
3102	Δήμος Δερύνειας	358.835	40.436	47.829	8.131	0	0	0	0	0	0
3103	Σωτήρα Αμμοχώστου	135.419	14.930	35.438	5.102	0	0	0	0	8.988	90
3104	Λιοπέτρι	13.536	1.523	0	0	0	0	0	0	0	0
3105	Φρέναρος	80.550	9.419	4.815	717	0	0	0	0	0	0
3110	Αυγόρου	108.744	13.015	0	0	0	0	0	0	13.268	663
3111	Άχνα	51.360	6.379	30.602	5.508	0	0	0	0	0	0
3114	Αχερίτου	67.506	7.476	116.844	19.324	4.013	562	0	0	0	0
<b>4</b>	<b>ΛΑΡΝΑΚΑ - LARNACA</b>	<b>5.078.541</b>	<b>653.399</b>	<b>6.257.264</b>	<b>1.068.896</b>	<b>0</b>	<b>0</b>	<b>58.800</b>	<b>5.880</b>	<b>700.208</b>	<b>24.142</b>
4000	Δήμος Λάρνακας	657.194	88.491	486.668	84.120	0	0	0	0	0	0
4010	Δήμος Αραδίππου	21.411	2.355	71.690	15.322	0	0	0	0	0	0
4011	Λιβάδια Λάρνακας	147.639	18.344	83.888	13.002	0	0	0	0	0	0
4012	Δρομολαξιά	763.862	96.466	293.405	47.097	0	0	0	0	0	0
4013	Μενεού	37.889	4.546	10.433	1.669	0	0	0	0	0	0
4100	Κελλιιά	0	0	38.627	6.474	0	0	0	0	0	0
4101	Τρούλλοι	0	0	61.846	10.213	0	0	0	0	0	0
4102	Βορόκληνη (Ορόκληνη)	13.097	1.768	0	0	0	0	0	0	0	0
4104	Πύλα	118.449	14.645	23.540	4.120	0	0	0	0	0	0
4105	Ευλοτόμβου	463.438	61.705	261.829	44.987	0	0	0	0	0	0
4106	Ορμεία	7.490	824	1.808	254	0	0	0	0	0	0
4107	Ευλοφάγου	119.508	13.193	101.789	15.938	0	0	0	0	0	0
4110	Κίτι	251.418	31.061	164.384	25.882	0	0	0	0	0	0
4111	Περίβλια	44.084	5.065	108.573	14.386	0	0	0	0	0	0
4112	Τερσεφάνου	6.420	706	0	0	0	0	0	0	0	0
4120	Μαζωτός	97.274	13.487	1.511.974	257.321	0	0	0	0	467.376	19.356
4121	Αλαμινός	74.868	9.154	104.239	16.396	0	0	0	0	0	0
4122	Αναφωτίδα	17.537	2.340	561.258	94.410	0	0	0	0	18.832	506

(συν.-cont'd)

ΠΙΝΑΚΑΣ 15(συν.): ΠΟΣΟΤΗΤΑ ΚΑΙ ΛΕΙΑ ΠΩΛΗΣΕΩΝ ΣΙΤΗΡΩΝ ΣΕ ΆΛΛΟΥΣ ΚΑΤΑ ΕΙΔΟΣ, ΕΠΑΡΧΙΑ ΚΑΙ ΚΟΙΝΟΤΗΤΑ, 2010  
TABLE 15(cont'd): QUANTITY AND SALES VALUE OF CEREALS TO OTHERS BY TYPE, DISTRICT AND COMMUNITY, 2010

Κωδ. Code	Επαρχία Δήμος/Κοινότητα Municipality/Community <sup>1</sup>	Κριθάρι Barley		Σιτάρι Σκληρό Durum Wheat		Σιφονάρι Oats		Σιανός Hay		Αγρόμπαλες Straw-rolls	
		Ποσότητα (κιλά) Quantity (kilos)	Αξία Value €	Ποσότητα (κιλά) Quantity (kilos)	Αξία Value €	Ποσότητα (κιλά) Quantity (kilos)	Αξία Value €	Ποσότητα (κιλά) Quantity (kilos)	Αξία Value €	Ποσότητα (κιλά) Quantity (kilos)	Αξία Value €
4124	Κιβισίλι	51.895	6.628	121.659	20.228	0	0	0	0	0	0
4125	Αλεθρικό	135.152	17.569	31.811	5.065	0	0	0	0	0	0
4126	Κλαυδιά	199.202	27.182	139.464	23.662	0	0	58.800	5.880	0	0
4127	Αγγλιτσίδες	578.817	75.808	7.383	1.255	0	0	0	0	214.000	4.280
4128	Μενόγεια	30.174	3.465	0	0	0	0	0	0	0	0
4202	Δήμος Αθιένου	489.236	64.431	1.334.397	257.536	0	0	0	0	0	0
4210	Καλό Χοριό Λάρνακας	508.796	64.553	168.525	22.684	0	0	0	0	0	0
4212	Μοσφιλωτή	0	0	16.050	2.568	0	0	0	0	0	0
4300	Ζύγι	0	0	40.125	7.556	0	0	0	0	0	0
4302	Καλαβασός	9.630	1.348	0	0	0	0	0	0	0	0
4304	Χορκοκιά	70.620	8.961	0	0	0	0	0	0	0	0
4306	Μαρώνι	52.163	6.757	137.409	19.963	0	0	0	0	0	0
4307	Άγιος Θεόδωρος Λάρνακας	93.946	10.464	188.844	27.084	0	0	0	0	0	0
4309	Κορίνου	17.334	2.081	0	0	0	0	0	0	0	0
4312	Κάτω Δρυς	0	0	185.645	29.703	0	0	0	0	0	0
<b>5</b>	<b>ΛΕΜΕΣΟΣ - LEMESOS</b>	<b>38.627</b>	<b>5.242</b>	<b>56.924</b>	<b>8.879</b>	<b>0</b>	<b>0</b>	<b>51.884</b>	<b>3.839</b>	<b>0</b>	<b>0</b>
5000	Δήμος Λεμεσού	0	0	2.140	310	0	0	0	0	0	0
5020	Πάνω Πολεμίδα	32.100	4.430	0	0	0	0	0	0	0	0
5021	Υψωνας	0	0	5.350	856	0	0	0	0	0	0
5100	Παλודεία	0	0	39.590	6.334	0	0	0	0	0	0
5211	Ερήμη	1.605	209	0	0	0	0	0	0	0	0
5212	Επισκοπή Λεμεσού	0	0	0	0	0	0	51.884	3.839	0	0
5222	Αυδήμου	4.922	603	0	0	0	0	0	0	0	0
5312	Λάχεια	0	0	9.844	1.378	0	0	0	0	0	0
<b>6</b>	<b>ΠΑΦΟΣ - PAFOS</b>	<b>688.524</b>	<b>102.839</b>	<b>3.162.674</b>	<b>531.407</b>	<b>10.700</b>	<b>2.803</b>	<b>0</b>	<b>0</b>	<b>0</b>	<b>0</b>
6000	Δήμος Πάφου	53.479	6.920	45.464	7.059	0	0	0	0	0	0
6010	Δήμος Γεροσκήπου	96.514	12.726	136.425	21.336	0	0	0	0	0	0
6014	Αγέλεια	107.235	26.809	36.712	9.802	0	0	0	0	0	0
6025	Μεσόγη	57.780	7.223	0	0	0	0	0	0	0	0

(συν.-cont'd)

ΠΙΝΑΚΑΣ 15(συν.): ΠΟΣΟΤΗΤΑ ΚΑΙ ΑΞΙΑ ΠΩΛΗΣΕΩΝ ΣΙΤΗΡΩΝ ΣΕ ΆΛΛΟΥΣ ΚΑΤΑ ΕΙΔΟΣ, ΕΠΑΡΧΙΑ ΚΑΙ ΚΟΙΝΟΤΗΤΑ, 2010  
TABLE 15(cont'd): QUANTITY AND SALES VALUE OF CEREALS TO OTHERS BY TYPE, DISTRICT AND COMMUNITY, 2010

Κωδ. Code	Επαρχία Δήμος/Κοινότητα Municipality/Community <sup>1</sup>	Κριθάρι Barley		Σιτάρι Σκληρό Durum Wheat		Σιφονάρι Oats		Σανός Hay		Αχρρόματαλες Straw-rolls	
		Ποσότητα (κιλά) Quantity (kilos)	Αξία Value €	Ποσότητα (κιλά) Quantity (kilos)	Αξία Value €	Ποσότητα (κιλά) Quantity (kilos)	Αξία Value €	Ποσότητα (κιλά) Quantity (kilos)	Αξία Value €	Ποσότητα (κιλά) Quantity (kilos)	Αξία Value €
6026	Τάλα	17.120	2.054	24.075	3.852	0	0	0	0	0	0
6100	Κοΰκλια	62.060	8.057	14.980	2.365	0	0	0	0	0	0
6101	Μανδριά Πάφου	0	0	333.198	55.949	0	0	0	0	0	0
6104	Τίμη	13.118	1.617	32.635	5.222	0	0	0	0	0	0
6106	Αγία Βαρθάρα Πάφου	37.236	4.957	101.115	15.906	0	0	0	0	0	0
6107	Αναρίτα	56.924	7.273	0	0	0	0	0	0	0	0
6113	Νατά	0	0	3.210	482	0	0	0	0	0	0
6114	Χολέτρια	6.420	867	0	0	0	0	0	0	0	0
6115	Αξόλου	7.490	974	57.780	9.245	0	0	0	0	0	0
6121	Κούλη	0	0	6.099	1.008	0	0	0	0	0	0
6122	Στρουμπί	7.490	1.011	205.975	32.956	0	0	0	0	0	0
6124	Καλλίπεια	0	0	856	124	0	0	0	0	0	0
6128	Λεμώνα	0	0	62.060	9.309	0	0	0	0	0	0
6129	Χούλου	6.420	835	3.210	482	3.210	1.027	0	0	0	0
6133	Δήμος Πέγειας	0	0	4.280	706	0	0	0	0	0	0
6220	Αμαργέτη	0	0	187.432	31.325	0	0	0	0	0	0
6302	Κανναβιού	0	0	77.254	12.361	0	0	0	0	0	0
6306	Φύτη	10.700	1.445	113.420	17.880	2.675	910	0	0	0	0
6307	Λάσα	4.280	535	4.280	599	0	0	0	0	0	0
6308	Δρύμου	25.680	3.595	29.960	6.131	0	0	0	0	0	0
6310	Σίμου	41.730	5.575	404.995	64.564	0	0	0	0	0	0
6315	Φιλούσα Χρυσοχούς	0	0	64.200	10.593	0	0	0	0	0	0
6320	Λουσός	0	0	75.435	12.070	0	0	0	0	0	0
6321	Περιστερόνα Πάφου	0	0	75.970	18.639	0	0	0	0	0	0
6331	Γιτόλου	0	0	34.668	5.997	0	0	0	0	0	0

(συν.-cont'd)

ΠΙΝΑΚΑΣ 15(συν.): ΠΟΣΟΤΗΤΑ ΚΑΙ ΑΞΙΑ ΠΩΛΗΣΕΩΝ ΣΥΤΗΡΩΝ ΣΕ ΆΛΛΟΥΣ ΚΑΤΑ ΕΙΔΟΣ, ΕΠΑΡΧΙΑ ΚΑΙ ΚΟΙΝΟΤΗΤΑ, 2010  
 TABLE 15(cont'd): QUANTITY AND SALES VALUE OF CEREALS TO OTHERS BY TYPE, DISTRICT AND COMMUNITY, 2010

Κωδ. Code	Επαρχία Δήμος/Κοινότητα Municipality/Community <sup>1</sup>	Κριθάρι Barley		Σιτάρι Σκληρό Durum Wheat		Σιφονάρι Oats		Σανός Hay		Αχυρόμπαλες Straw-rolls	
		Ποσότητα (κιλά) Quantity (kilos)	Αξία Value €	Ποσότητα (κιλά) Quantity (kilos)	Αξία Value €	Ποσότητα (κιλά) Quantity (kilos)	Αξία Value €	Ποσότητα (κιλά) Quantity (kilos)	Αξία Value €	Ποσότητα (κιλά) Quantity (kilos)	Αξία Value €
6332	Πάνω Ακονοδάμεια	0	0	8.025	1.284	0	0	0	0	0	0
6335	Τέρα	0	0	21.400	2.354	0	0	0	0	0	0
6341	Χρυσοχού	0	0	25.680	4.109	0	0	0	0	0	0
6343	Δήμος Πόλις	12.840	1.626	64.735	10.358	0	0	0	0	0	0
6345	Γουδί	2.482	310	68.694	10.991	0	0	0	0	0	0
6351	Πάνω Αρδές	0	0	0	0	4.815	867	0	0	0	0
6352	Τνεα	6.420	835	145.841	23.956	0	0	0	0	0	0
6353	Δρούσεια	34.240	4.794	516.275	94.577	0	0	0	0	0	0
6363	Αργάκα	20.865	2.803	173.126	27.304	0	0	0	0	0	0
6368	Στενή	0	0	3.210	514	0	0	0	0	0	0

1. Οι ονομασίες των Δήμων και Κοινοτήτων στην Αγγλική παρουσιάζονται στο Παράρτημα 1 μαζί με τον αντίστοιχο κώδικα.  
 1. The names of Municipalities and Communities in English may be found in Appendix 1 together with their corresponding code.

**ΠΙΝΑΚΑΣ 16: ΣΥΝΟΛΙΚΕΣ ΚΡΑΤΗΣΕΙΣ ΣΙΤΗΡΩΝ ΑΠΟ ΤΟΥΣ ΠΑΡΑΓΩΓΟΥΣ ΚΑΤΑ ΕΙΔΟΣ, ΕΠΑΡΧΙΑ ΚΑΙ ΚΟΙΝΟΤΗΤΑ, 2010**

**TABLE 16: TOTAL WITHHOLDINGS BY PRODUCERS BY TYPE, DISTRICT AND COMMUNITY, 2010**

(τόνοι-tons)							
Κωδ. Code	Επαρχία Δήμος/Κοινότητα District Municipality/Community <sup>1</sup>	Κριθάρι Barley	Σιτάρι Μαλακό και Σκληρό Soft and Durum Wheat	Σιφονάρι Oats	Σανός Hay	Άχυρο Straw	Άχυρόμπαλες Straw-rolls
	<b>ΣΥΝΟΛΟ - TOTAL</b>	<b>10.821</b>	<b>2.144</b>	<b>556</b>	<b>142.141</b>	<b>568</b>	<b>12.116</b>
1	ΛΕΥΚΩΣΙΑ - LEFKOSIA	4.262	306	31	30.955	5	4.792
3	ΑΜΜΟΧΩΣΤΟΣ - AMMOCHOSTOS	629	44	4	9.520	432	493
4	ΛΑΡΝΑΚΑ - LARNACA	4.466	1.255	96	81.631	3	3.595
5	ΛΕΜΕΣΟΣ - LEMESOS	276	12	14	3.561	24	213
6	ΠΑΦΟΣ - PAFOS	1.188	527	411	16.473	103	3.024
<b>1</b>	<b>ΛΕΥΚΩΣΙΑ - LEFKOSIA</b>	<b>4.262</b>	<b>306</b>	<b>31</b>	<b>30.955</b>	<b>5</b>	<b>4.792</b>
1000	Δήμος Λευκωσίας	52	0	0	2.210	0	40
1010	Δήμος Αγίου Δομετίου	1	0	0	269	0	0
1011	Δήμος Έγκωμης	0	0	0	81	0	0
1012	Δήμος Στροβόλου	45	0	0	3.096	0	120
1013	Δήμος Αγλαντζιάς (Αγλαγγιά)	16	0	0	1.159	0	2
1021	Δήμος Λακατάμειας	556	21	0	419	0	830
1023	Δήμος Λατσιών (Λακκιά)	54	1	2	223	0	31
1024	Γέρι	48	0	0	1.229	0	148
1100	Σιά	17	0	0	0	0	0
1101	Μαθαίτης	124	2	11	250	0	134
1102	Αλάμπρα	18	1	0	84	0	13
1103	Αγία Βαρβάρα Λευκωσίας	87	0	0	4.746	0	68
1104	Κοτσιάτης	97	6	6	270	0	216
1105	Νήσου	0	0	0	448	0	0
1106	Πέρα Χωριό	43	21	0	875	0	107
1107	Δήμος Ιδαλίου	7	0	0	3.779	0	13
1108	Λύμπια	211	64	8	2.932	0	738
1109	Λυθροδόνας	211	0	0	980	0	364
1120	Ποταμιά	0	0	0	567	0	0
1206	Άγιος Επιφάνιος Ορεινής	0	0	0	7	0	0
1207	Καλό Χωριό Ορεινής	3	0	0	70	0	0
1208	Μαλούντα	5	0	0	0	0	0
1209	Κλήρου	30	9	0	0	0	0
1210	Αρεδιού	195	0	0	180	0	185
1211	Άγιος Ιωάννης Μαλούντας	30	9	0	536	0	180
1213	Μιτσερό	0	2	0	0	0	0
1222	Αναλιόντας	86	1	0	0	0	0
1223	Καμπιά	0	0	0	0	0	0
1224	Μαργί	27	0	0	918	0	43
1225	Τσέρι	562	1	0	560	0	32
1226	Πολιτικό	40	0	0	45	0	30
1227	Πέρα	66	0	0	211	5	47
1228	Επισκοπειό	80	0	0	323	0	165
1229	Ψιμολόφου	32	1	0	9	0	11
1230	Εργάτες	39	1	0	19	0	12
1231	Ανάγεια	0	0	0	0	0	0
1232	Πάνω Δευτερά	35	0	0	0	0	0
1233	Κάτω Δευτερά	0	0	0	0	0	0
1240	Άγιοι Τριμιθιάς	97	3	2	123	0	29
1241	Παλαιομέτοχο	391	2	0	425	0	425

(συν.-cont'd)

**ΠΙΝΑΚΑΣ 16(συν.): ΣΥΝΟΛΙΚΕΣ ΚΡΑΤΗΣΕΙΣ ΣΙΤΗΡΩΝ ΑΠΟ ΤΟΥΣ ΠΑΡΑΓΩΓΟΥΣ ΚΑΤΑ ΕΙΔΟΣ, ΕΠΑΡΧΙΑ ΚΑΙ ΚΟΙΝΟΤΗΤΑ, 2010**

**TABLE 16(cont'd): TOTAL WITHHOLDINGS BY PRODUCERS BY TYPE, DISTRICT AND COMMUNITY, 2010**

(τόνοι-tons)							
Κωδ. Code	Επαρχία Δήμος/Κοινότητα District Municipality/Community <sup>1</sup>	Κριθάρι Barley	Σιτάρι Μαλακό και Σκληρό Soft and Durum Wheat	Σιφονάρι Oats	Σανός Hay	Άχυρο Straw	Άχυρόπαλες Straw-rolls
1242	Δένεια	13	0	0	0	0	15
1243	Κοκκινότριμιθιά	302	0	0	351	0	218
1244	Μάμμαρη	29	0	0	230	0	13
1300	Παλαιχώρι Μόρφου	1	0	0	0	0	0
1301	Ασκάς	0	0	0	1	0	0
1320	Ξυλιάτος	7	0	0	0	0	15
1322	Νικητάρι	30	7	0	34	0	31
1323	Βυζακιά	0	1	0	0	0	0
1324	Αγία Μαρίνα Ξυλιάτου	7	0	0	177	0	0
1326	Κάτω Μονή	0	5	0	0	0	0
1327	Ορούντα	29	33	0	192	0	2
1329	Κάτω Κουτραφάς	4	0	0	0	0	0
1330	Ποτάμι	59	0	0	25	0	18
1360	Ακάκι	152	37	0	1.299	0	101
1361	Περιστερώνα Λευκωσίας	107	31	0	545	0	120
1362	Αστρομερίτης	107	4	0	498	0	61
1368	Μένικο	62	36	2	102	0	12
1400	Σπήλια	1	0	0	0	0	0
1404	Κακοπετριά	0	1	0	0	0	0
1405	Άγιος Θεόδωρος Σολέας	0	0	0	0	0	0
1406	Γαλάτα	2	0	0	5	0	0
1407	Σινάορος	3	2	0	15	0	16
1409	Τεμβριά	0	1	0	0	0	0
1411	Ευρύχου	0	0	0	209	0	134
1412	Φλάσου	43	0	0	233	0	54
<b>3</b>	<b>ΑΜΜΟΧΩΣΤΟΣ - ΑΜΜΟΧΟΣΤΟΣ</b>	<b>629</b>	<b>44</b>	<b>4</b>	<b>9.520</b>	<b>432</b>	<b>493</b>
3100	Δήμος Αγίας Νάπας	1	0	0	17	0	11
3101	Δήμος Παραλμνίου	49	11	0	83	0	49
3102	Δήμος Δερύνειας	23	0	0	0	0	2
3103	Σωτήρα Αμμοχώστου	72	2	0	710	432	51
3104	Λιοπέτρι	23	0	0	168	0	11
3105	Φρέναρος	125	4	0	984	0	100
3110	Αυγόρου	238	17	0	3.482	0	31
3111	Άχνα	26	11	0	2.340	0	122
3114	Άχερίτου	73	0	4	1.736	0	116
<b>4</b>	<b>ΛΑΡΝΑΚΑ - LARNACA</b>	<b>4.466</b>	<b>1.255</b>	<b>96</b>	<b>81.631</b>	<b>3</b>	<b>3.595</b>
4000	Δήμος Λάρνακας	35	34	0	1.169	0	171
4010	Δήμος Αραδίππου	118	31	5	10.677	0	153
4011	Λιβάδια Λάρνακας	0	0	0	798	0	0
4012	Δρομολαξιά	57	33	0	849	0	68
4013	Μενεού	22	0	0	81	0	17
4100	Κελλιά	84	33	1	251	0	44
4101	Τρούλλοι	62	0	0	3.275	0	66
4102	Βορόκληνη (Ορόκληνη)	0	0	0	426	0	89
4103	Αβδελλερό	14	0	0	16	0	0
4104	Πύλα	82	54	0	6	0	11
4105	Ξυλοτύμβου	201	20	1	2.935	0	107

(συν.-cont'd)

ΠΙΝΑΚΑΣ 16(συν.): ΣΥΝΟΛΙΚΕΣ ΚΡΑΤΗΣΕΙΣ ΣΙΤΗΡΩΝ ΑΠΟ ΤΟΥΣ ΠΑΡΑΓΩΓΟΥΣ ΚΑΤΑ ΕΙΔΟΣ, ΕΠΑΡΧΙΑ ΚΑΙ ΚΟΙΝΟΤΗΤΑ, 2010

TABLE 16(cont'd): TOTAL WITHHOLDINGS BY PRODUCERS BY TYPE, DISTRICT AND COMMUNITY, 2010

(τόνοι-tons)							
Κωδ. Code	Επαρχία Δήμος/Κοινότητα District Municipality/Community <sup>1</sup>	Κριθάρι Barley	Σιτάρι Μαλακό και Σκληρό Soft and Durum Wheat	Σιφονάρι Oats	Σανός Hay	Άχυρο Straw	Άχυρόμπαλες Straw-rolls
4106	Ορμίδεια	33	20	0	1.632	0	51
4107	Ξυλοφάγου	91	5	0	1.185	3	13
4110	Κίτι	5	5	0	9.084	0	12
4111	Περιβόλια	7	0	0	30	0	0
4112	Τερσεφάνου	16	0	0	1.079	0	28
4120	Μαζωτός	21	0	0	127	0	11
4121	Αλαμινός	107	11	0	164	0	138
4122	Αναρωτίδα	13	134	0	3.367	0	6
4124	Κιβισίλι	53	7	0	442	0	37
4125	Αλεθρικό	55	2	6	1.033	0	44
4126	Κλαυδιά	144	2	0	2.711	0	66
4127	Αγγλισίδες	12	6	6	556	0	15
4128	Μενόγεια	34	0	0	78	0	30
4202	Δήμος Αθιένου	2.225	532	56	32.405	0	1.141
4210	Καλό Χωριό Λάρνακας	377	165	0	575	0	721
4211	Αγία Άννα	0	0	0	0	0	0
4212	Μοσφιλωτή	8	0	0	1.064	0	47
4213	Ψευδάς	6	0	0	84	0	0
4214	Πυργά	32	0	0	49	0	22
4215	Κόρνος	50	0	0	40	0	29
4300	Ζύγι	0	3	0	0	0	0
4301	Μαρί	69	16	0	249	0	66
4302	Καλαβασός	0	0	0	1.302	0	6
4303	Τόχνη	40	0	0	404	0	54
4304	Χοιροκοιτία	23	0	0	382	0	9
4306	Μαρώνι	17	45	5	262	0	26
4307	Άγιος Θεόδωρος Λάρνακας	59	34	2	398	0	28
4308	Σκαρίνου	33	0	0	345	0	9
4309	Κοφίνου	241	31	13	1.984	0	246
4311	Δήμος Πάνω Λευκάρων	18	0	0	118	0	14
4312	Κάτω Δρυς	0	32	0	0	0	0
<b>5</b>	<b>ΛΕΜΕΣΟΣ - LEMESOS</b>	<b>276</b>	<b>12</b>	<b>14</b>	<b>3.561</b>	<b>24</b>	<b>213</b>
5000	Δήμος Λεμεσού	21	0	0	89	0	20
5011	Δήμος Μέσα Γειτονιάς	2	1	0	16	0	2
5020	Πάνω Πολεμίδα	61	1	0	327	0	26
5021	Ύψωνας	14	2	0	49	8	1
5022	Δήμος Κάτω Πολεμιδιών	5	0	0	10	0	0
5100	Παλόδεια	0	0	0	0	0	0
5103	Φασούλα Λεμεσού	0	0	0	1	0	0
5200	Ακρωτήρι	0	0	0	0	0	0
5210	Κολόσσι	3	0	0	38	4	0
5211	Ερήμη	1	0	1	1	0	0
5212	Επισκοπή Λεμεσού	27	2	0	20	0	4
5220	Πρασιτό Αυδήμου	0	1	0	29	0	0
5221	Παραμάλι	5	0	0	319	0	12
5222	Αυδήμου	119	4	2	1.352	0	125
5223	Πλατανίστεια	0	0	0	30	0	0

(συν.-cont'd)



**ΠΙΝΑΚΑΣ 16(συν.): ΣΥΝΟΛΙΚΕΣ ΚΡΑΤΗΣΕΙΣ ΣΙΤΗΡΩΝ ΑΠΟ ΤΟΥΣ ΠΑΡΑΓΩΓΟΥΣ ΚΑΤΑ ΕΙΔΟΣ, ΕΠΑΡΧΙΑ ΚΑΙ ΚΟΙΝΟΤΗΤΑ, 2010**

**TABLE 16(cont'd): TOTAL WITHHOLDINGS BY PRODUCERS BY TYPE, DISTRICT AND COMMUNITY, 2010**

(τόνοι-tons)							
Κωδ. Code	Επαρχία Δήμος/Κοινότητα District Municipality/Community <sup>1</sup>	Κριθάρι Barley	Σιτάρι Μαλακό και Σκληρό Soft and Durum Wheat	Σιφονάρι Oats	Σανός Hay	Άχυρο Straw	Άχυρόμπαλες Straw-rolls
5224	Άγιος Θωμάς	0	0	0	24	0	0
5225	Αλέκτορα	8	0	0	57	0	17
5226	Ανώγυρα	9	1	7	121	6	3
5227	Πισσούρι	0	0	4	272	0	4
5300	Σούνι-Ζανακιά	1	0	0	13	0	0
5304	Πάνω Κιβίδες	0	0	0	15	0	0
5308	Πάχνα	0	0	0	777	7	0
5312	Λάνεια	0	0	0	0	0	0
<b>6</b>	<b>ΠΑΦΟΣ - PAFOS</b>	<b>1.188</b>	<b>527</b>	<b>411</b>	<b>16.473</b>	<b>103</b>	<b>3.024</b>
6000	Δήμος Πάφου	28	15	10	216	0	58
6010	Δήμος Γεροσκήπου	7	1	6	301	19	56
6011	Κονιά	0	0	0	77	0	43
6012	Αγία Μαρινούδα	0	0	0	146	0	0
6013	Κολώνη (Περιλ. Μονή Ανατολικό)	0	0	0	0	0	0
6014	Αχέλεια	15	0	0	432	0	225
6021	Λέμπα	0	0	0	6	0	0
6022	Έμπα	0	2	0	67	0	0
6025	Μεσόγη	11	0	0	0	0	0
6026	Τάλα	0	0	0	33	0	16
6100	Κούκλια	33	0	0	503	0	28
6101	Μανδριά Πάφου	60	6	4	1.186	0	245
6102	Νικόκλεια	7	0	0	273	0	13
6104	Τίμη	0	4	0	147	0	0
6106	Αγία Βαρβάρα Πάφου	5	0	0	90	0	21
6107	Αναρίτα	14	21	20	2.123	0	178
6113	Νατά	3	0	0	357	0	0
6114	Χολέτρια	0	0	0	91	0	0
6115	Αξύλου	2	0	8	434	0	6
6120	Τσάδα	0	2	1	4	5	0
6121	Κοΐλη	1	3	5	14	17	0
6122	Στρομπί	5	6	2	42	0	109
6123	Πολέμι	0	5	0	0	0	0
6124	Καλλέπεια	2	3	2	425	4	0
6125	Λετύμβου	0	2	9	100	0	0
6128	Λεμόνα	12	0	0	16	0	17
6129	Χούλου	16	4	7	573	26	6
6130	Ακουρσός	21	0	0	66	0	0
6132	Κάθικας	0	8	4	0	0	0
6133	Δήμος Πέγειας	91	3	0	1.458	0	132
6200	Πάνω Αρχιμανδρίτα	0	0	0	25	0	0
6201	Φασούλα Πάφου	0	0	0	12	0	0
6205	Άγιος Γεώργιος Πάφου	0	0	0	136	0	0
6206	Σταυροκόνονου	0	0	0	102	0	0
6208	Τραχυπέδουλα	0	0	0	54	0	0
6210	Κελοκέδαρα	0	0	0	28	0	0
6220	Αμαργέτη	0	8	0	0	0	0
6224	Γαλαταριά	0	0	0	8	0	0

(συν.-cont'd)

**ΠΙΝΑΚΑΣ 16(συν.): ΣΥΝΟΛΙΚΕΣ ΚΡΑΤΗΣΕΙΣ ΣΙΤΗΡΩΝ ΑΠΟ ΤΟΥΣ ΠΑΡΑΓΩΓΟΥΣ ΚΑΤΑ ΕΙΔΟΣ, ΕΠΑΡΧΙΑ ΚΑΙ ΚΟΙΝΟΤΗΤΑ, 2010**

**TABLE 16(cont'd): TOTAL WITHHOLDINGS BY PRODUCERS BY TYPE, DISTRICT AND COMMUNITY, 2010**

Κωδ. Code	Επαρχία Δήμος/Κοινότητα District Municipality/Community <sup>1</sup>	(τόνοι-tons)					
		Κριθάρι Barley	Σιτάρι Μαλακό και Σκληρό Soft and Durum Wheat	Σιφονάρι Oats	Σανός Hay	Άχυρο Straw	Άχυρόμπαλες Straw-rolls
6225	Κοιλίνα	0	0	0	3	0	0
6227	Στατός-Άγιος Φώτιος	0	4	0	55	3	32
6231	Ασπρογιά	0	0	0	44	0	0
6300	Ψάθι	0	0	0	45	0	0
6302	Κανναβιού	3	1	2	73	0	0
6304	Μηλιά	0	0	0	0	0	0
6305	Κρίτου Μαρόττου	0	0	0	19	0	0
6306	Φύτη	55	14	17	317	0	162
6307	Λάσα	2	4	0	0	1	1
6308	Δρύμου	0	6	0	0	0	0
6310	Σίμου	76	37	68	1.740	2	229
6315	Φιλούσα Χρυσοχούς	0	5	0	0	0	0
6320	Λυσός	0	7	0	0	0	0
6321	Περιστερώνα Πάφου	82	23	12	379	0	173
6330	Θελέτρα	0	0	0	2	0	0
6331	Γιόλου	0	2	0	18	0	0
6332	Πάνω Ακουρδάλεια	0	3	0	2	0	0
6334	Κάτω Ακουρδάλεια	0	1	0	0	0	1
6335	Τέρα	0	0	0	196	0	0
6338	Χόλη	2	4	6	11	0	0
6340	Καραμουλλήδες	91	35	0	204	0	195
6341	Χρυσοχού	37	0	4	126	0	80
6343	Δήμος Πόλις	169	67	9	501	0	196
6345	Γουδί	0	5	0	0	0	5
6351	Πάνω Αρόδες	0	1	1	14	0	21
6352	Ίνεια	80	13	21	1.106	24	219
6353	Δρούσεια	175	168	186	1.166	3	455
6355	Ανδρολίκου	0	0	0	120	0	0
6360	Πελαθούσα	29	9	0	225	0	21
6363	Αργάκα	5	7	0	384	0	0
6365	Αγία Μαρίνα Χρυσοχούς	0	0	0	30	0	0
6368	Στενή	47	15	7	148	0	79

1. Οι ονομασίες των Δήμων και Κοινοτήτων στην Αγγλική παρουσιάζονται στο Παράρτημα 1 μαζί με τον αντίστοιχο κώδικα.  
1. The names of Municipalities and Communities in English may be found in Appendix 1 together with their corresponding code.

**ΠΙΝΑΚΑΣ 17.1: ΠΟΣΟΤΗΤΑ ΣΙΤΗΡΩΝ ΠΟΥ ΚΡΑΤΗΘΗΚΕ ΑΠΟ ΤΟΥΣ ΠΑΡΑΓΩΓΟΥΣ ΓΙΑ ΚΑΤΑΝΑΛΩΣΗ/ΜΕΤΑΠΟΙΗΣΗ ΚΑΤΑ ΕΙΔΟΣ ΚΑΙ ΕΠΑΡΧΙΑ, 2010**

**TABLE 17.1: QUANTITY OF CEREALS WITHHELD BY PRODUCERS FOR CONSUMPTION/MANUFACTURE BY TYPE AND DISTRICT, 2010**

(κιλά-kilos)

Επαρχία District	Κριθάρι Barley	Σιτάρι Σκληρό Durum Wheat	Σιφονάρι Oats	Σανός Hay	Αχυρόμπαλες Straw-rolls
<b>ΣΥΝΟΛΟ - TOTAL</b>	<b>10.914</b>	<b>104.593</b>	<b>0</b>	<b>0</b>	<b>0</b>
ΛΕΥΚΩΣΙΑ - LEFKOSIA	10.379	77.789	0	0	0
ΑΜΜΟΧΩΣΤΟΣ - AMMOCHOSTOS	0	0	0	0	0
ΛΑΡΝΑΚΑ - LARNACA	0	0	0	0	0
ΛΕΜΕΣΟΣ - LEMESOS	0	2.033	0	0	0
ΠΑΦΟΣ - PAFOS	535	24.771	0	0	0

**ΠΙΝΑΚΑΣ 17.2: ΠΟΣΟΤΗΤΑ ΣΙΤΗΡΩΝ ΠΟΥ ΚΡΑΤΗΘΗΚΕ ΑΠΟ ΤΟΥΣ ΠΑΡΑΓΩΓΟΥΣ ΓΙΑ ΣΠΟΡΟ ΚΑΤΑ ΕΙΔΟΣ ΚΑΙ ΕΠΑΡΧΙΑ, 2010**

**TABLE 17.2: QUANTITY OF CEREALS WITHHELD BY PRODUCERS FOR SEED BY TYPE AND DISTRICT, 2010**

(κιλά-kilos)

Επαρχία District	Κριθάρι Barley	Σιτάρι Μαλακό και Σκληρό Soft and	Σιφονάρι Oats	Σανός Hay	Άχυρο και Αχυρόμπαλες Straw and Straw rolls
<b>ΣΥΝΟΛΟ - TOTAL</b>	<b>2.920.875</b>	<b>1.201.771</b>	<b>300.552</b>	<b>0</b>	<b>0</b>
ΛΕΥΚΩΣΙΑ - LEFKOSIA	1.134.200	121.178	25.477	0	0
ΑΜΜΟΧΩΣΤΟΣ - AMMOCHOSTOS	367.192	33.095	4.109	0	0
ΛΑΡΝΑΚΑ - LARNACA	1.056.786	807.818	94.609	0	0
ΛΕΜΕΣΟΣ - LEMESOS	113.367	7.972	11.556	0	0
ΠΑΦΟΣ - PAFOS	249.331	231.709	164.801	0	0

**ΠΙΝΑΚΑΣ 17.3: ΠΟΣΟΤΗΤΑ ΣΙΤΗΡΩΝ ΠΟΥ ΚΡΑΤΗΘΗΚΕ ΑΠΟ ΤΟΥΣ ΠΑΡΑΓΩΓΟΥΣ ΓΙΑ ΖΩΟΤΡΟΦΗ ΚΑΤΑ ΕΙΔΟΣ ΚΑΙ ΕΠΑΡΧΙΑ, 2010**

**TABLE 17.3: QUANTITY OF CEREALS WITHHELD BY PRODUCERS FOR FEEDING STUFF BY TYPE AND DISTRICT, 2010**

(κιλά-kilos)

Επαρχία District	Κριθάρι Barley	Σιτάρι Μαλακό και Σκληρό Soft and	Σιφονάρι Oats	Σανός Hay	Άχυρο και Αχυρόμπαλες Straw and Straw rolls
<b>ΣΥΝΟΛΟ - TOTAL</b>	<b>7.889.666</b>	<b>837.350</b>	<b>255.837</b>	<b>142.140.614</b>	<b>12.683.866</b>
ΛΕΥΚΩΣΙΑ - LEFKOSIA	3.117.766	106.572	5.885	30.954.770	4.796.500
ΑΜΜΟΧΩΣΤΟΣ - AMMOCHOSTOS	262.289	11.235	0	9.520.070	924.822
ΛΑΡΝΑΚΑ - LARNACA	3.408.988	447.067	1.391	81.631.228	3.597.822
ΛΕΜΕΣΟΣ - LEMESOS	162.319	1.712	2.140	3.561.250	237.315
ΠΑΦΟΣ - PAFOS	938.304	270.764	246.421	16.473.296	3.127.407



**ΜΕΡΟΣ Γ: ΠΑΡΑΡΤΗΜΑΤΑ**

**PART C: APPENDICES**



**APPENDIX 1.: LIST OF MUNICIPALITIES AND COMMUNITIES BY DISTRICT**

**1.1: LIST OF MUNICIPALITIES AND COMMUNITIES BY DISTRICT IN ASCENDING ORDER OF CODING**

**1.2: LIST OF MUNICIPALITIES AND COMMUNITIES BY DISTRICT IN ALPHABETICAL ORDER**

Code	District Municipality / Community	Code	District Municipality / Community
1	<b>LEFKOSIA</b>	1	<b>LEFKOSIA</b>
1000	Lefkosia Municipality	1402	Agia Eirini
1010	Agios Dometios Municipality	1324	Agia Marina (Xyliatou)
1011	Egkomi Municipality	1103	Agia Varvara
1012	Strovolos Municipality	1325	Agioi Iliofotoi
1013	Aglantzia Municipality - Aglangia	1240	Agioi Trimithias
1021	Lakatameia Municipality	1010	Agios Dometios Municipality
1022	Anthoupoli Refugee Housing Est.	1206	Agios Epifanios (Oreinis)
1023	Latsia Municipality (Lakkia)	1414	Agios Epifanios (Soleas)
1024	Geri	1431	Agios Georgios (Lefkas)
1100	Sia	1321	Agios Georgios Kafkallou
1101	Mathiatis	1211	Agios Ioannis (Malountas)
1102	Alampra	1430	Agios Nikolaos (Lefkas)
1103	Agia Varvara	1121	Agios Sozomenos
1104	Kotsiatis	1405	Agios Theodoros (Soleas)
1105	Nisou	1462	Agios Theodoros (Tillirias)
1106	Pera Chorio	1248	Agios Vasileios
1107	Dali Municipality	1013	Aglantzia Municipality - Aglangia
1108	Lympia	1212	Agrokipia
1109	Lythrodontas & Moni Profiti Elia	1360	Akaki
1110	Louroukina	1102	Alampra
1120	Potamia	1308	Alithinou
1121	Agios Sozomenos	1302	Alona
1122	Pyrogi	1455	Ammadies
1132	Mandres	1231	Anageia
1200	Kampi	1222	Analiontas - Incl. Moni Arch.Mic.
1201	Farmakas	1443	Angolemi
1202	Apliki	1022	Anthoupoli Refugee Housing Est.
1203	Lazanias (Incl. Moni Machaira)	1202	Apliki
1204	Gourri	1210	Arediou
1205	Fikardou (Incl.Pyrgos Settling)	1301	Askas
1206	Agios Epifanios (Oreinis)	1362	Astromeritis
1207	Kalo Chorio (Oreinis)	1363	Avlona
1208	Malounta	1107	Dali Municipality
1209	Klirou	1242	Deneia
1210	Arediou	1011	Egkomi Municipality
1211	Agios Ioannis (Malountas)	1228	Episkopeio
1212	Agrokipia	1230	Ergates
1213	Mitsero (Incl. Moni Ag. Pantel.)	1411	Evrychou
1220	Kapedes	1201	Farmakas
1221	Kataliontas	1205	Fikardou (Incl.Pyrgos Settling)
1222	Analiontas - Incl. Moni Arch.Mic.	1412	Flasou
1223	Kampia	1303	Fterikoudi
1224	Margi	1406	Galata
1225	Tseri	1425	Gerakies
1226	Politiko - Moni Ag. Irakl. & Filani	1024	Geri
1227	Pera	1245	Gerolakkos
1228	Episkopeio	1204	Gourri
1229	Psimolofou	1404	Kakopetria - Platania, Ag. Nic. St.
1230	Ergates	1408	Kaliana
1231	Anageia	1207	Kalo Chorio (Oreinis)
1232	Pano Deftera	1424	Kalopanagiotis - Orkontas, I. Lamp.

**APPENDIX 1.: LIST OF MUNICIPALITIES AND COMMUNITIES BY DISTRICT**

**1.1: LIST OF MUNICIPALITIES AND COMMUNITIES BY DISTRICT IN ASCENDING ORDER OF CODING**

Code	District Municipality / Community
1233	Kato Deftera
1240	Agioi Trimithias
1241	Palaiometochos
1242	Deneia
1243	Kokkinotrimithia
1244	Mammari
1245	Gerolakkos
1248	Agios Vasileios
1300	Palaichori Morfou
1301	Askas
1302	Alona
1303	Fterikoudi
1304	Polystypos
1305	Lagoudera
1306	Saranti
1307	Livadia
1308	Alithinou
1309	Platanistasa
1310	Palaichori Oreinis
1320	Xyliatos
1321	Agios Georgios Kafkallou
1322	Nikitari (Incl. Asinou)
1323	Vyzakia
1324	Agia Marina (Xyliatou)
1325	Agioi Iliofotou
1326	Kato Moni
1327	Orounta
1328	Pano Koutrafas
1329	Kato Koutrafas (Incl. Mandres)
1330	Potami
1350	Pano Zodeia
1360	Akaki
1361	Peristerona
1362	Astromeritis
1363	Avlona
1364	Katokopia
1366	Masari
1368	Meniko
1400	Spilia
1402	Agia Eirini
1403	Kannavia (Incl. Kapoura)
1404	Kakopetria - Platania, Ag. Nic. St.
1405	Agios Theodoros (Soleas)
1406	Galata
1407	Sinaoros
1408	Kaliana
1409	Temvria
1410	Korakou (Incl. Agroladou)
1411	Evrychou
1412	Flasou
1414	Agios Epifanios (Soleas)
1415	Linou

**1.2: LIST OF MUNICIPALITIES AND COMMUNITIES BY DISTRICT IN ALPHABETICAL ORDER**

Code	District Municipality / Community
1200	Kampi
1223	Kampia
1427	Kamos
1403	Kannavia (Incl. Kapoura)
1220	Kapedes
1221	Kataliontas
1233	Kato Deftera
1329	Kato Koutrafas (Incl. Mandres)
1326	Kato Moni
1457	Kato Pyrgos
1364	Katokopia
1416	Katydata
1209	Klirou
1464	Kokkina
1243	Kokkinotrimithia
1410	Korakou (Incl. Agroladou)
1104	Kotsiatis
1305	Lagoudera
1021	Lakatameia Municipality
1023	Latsia Municipality (Lakkia)
1203	Lazanias (Incl. Moni Machaira)
1000	Lefkosia Municipality
1415	Linou
1307	Livadia
1110	Louroukina
1108	Lympia
1109	Lythrodontas & Moni Profiti Elia
1208	Malounta
1244	Mammari
1132	Mandres
1224	Margi
1366	Masari
1101	Mathiatis
1368	Meniko
1213	Mitsero (Incl. Moni Ag. Pantel.)
1422	Moutoullas
1421	Mylikouri
1322	Nikitari (Incl. Asinou)
1105	Nisou
1423	Oikos
1327	Orounta
1461	Pachyammos
1300	Palaichori Morfou
1310	Palaichori Oreinis
1241	Palaiometochos
1232	Pano Deftera
1328	Pano Koutrafas
1456	Pano Pyrgos
1350	Pano Zodeia
1420	Pedoulas
1227	Pera
1106	Pera Chorio



**APPENDIX 1.: LIST OF MUNICIPALITIES AND COMMUNITIES BY DISTRICT**

**1.1: LIST OF MUNICIPALITIES AND COMMUNITIES BY DISTRICT IN ASCENDING ORDER OF CODING**

Code	District Municipality / Community
1416	Katydata
1417	Skouriotissa (Foukasa)
1420	Pedoulas
1421	Mylikouri
1422	Moutoullas
1423	Oikos
1424	Kalopanagiotis - Orkontas, I. Lamp.
1425	Gerakies
1426	Tsakistra (Incl. Moni Kykkou)
1427	Kampos
1430	Agios Nikolaos (Lefkas)
1431	Agios Georgios (Lefkas)
1432	Petra
1443	Angolemi
1450	Variseia
1455	Ammadies
1456	Pano Pyrgos
1457	Kato Pyrgos
1460	Pigenia (Incl. Haleri)
1461	Pachyammos
1462	Agios Theodoros (Tillirias)
1464	Kokkina
3	<b>AMMOCHOSTOS</b>
3100	Agia Napa Municipal. - Ag. Thekla
3101	Paralimni Municipality
3102	Deryneia Munic. - Strovil. & A. Nik.
3103	Sotira
3104	Liopetri
3105	Frenaros
3110	Avgorou (& Moni Agios Kendeas)
3111	Achna (Incl. Dasaki)
3114	Acheritou - Ag. Georgios & Vrysoul.
4	<b>LARNACA</b>
4000	Larnaca Municipality
4010	Aradippou Municipality
4011	Livadia
4012	Dromolaxia
4013	Meneou
4100	Kellia
4101	Troulloi
4102	Voroklini (Oroklini)
4103	Avdellero
4104	Pyla
4105	Xylotymvou (Incl. Dekeleia)
4106	Ormideia
4107	Xylofagou
4110	Kiti
4111	Perivolia
4112	Tersefanou
4113	Softades
4120	Mazotos
4121	Alaminos

**1.2: LIST OF MUNICIPALITIES AND COMMUNITIES BY DISTRICT IN ALPHABETICAL ORDER**

Code	District Municipality / Community
1361	Peristerona
1432	Petra
1460	Pigenia (Incl. Haleri)
1309	Platanistasa
1226	Politiko - Moni Ag. Irakl. & Filani
1304	Polystypos
1330	Potami
1120	Potamia
1229	Psimolofou
1122	Pyrogi
1306	Saranti
1100	Sia
1407	Sinaoros
1417	Skouriotissa (Foukasa)
1400	Spilia
1012	Strovolos Municipality
1409	Temvria
1426	Tsakistra (Incl. Moni Kykkou)
1225	Tseri
1450	Variseia
1323	Vyzakia
1320	Xyliatos
3	<b>AMMOCHOSTOS</b>
3114	Acheritou - Ag. Georgios & Vrysoul.
3111	Achna (Incl. Dasaki)
3100	Agia Napa Municipal. - Ag. Thekla
3110	Avgorou (& Moni Agios Kendeas)
3102	Deryneia Munic. - Strovil. & A. Nik.
3105	Frenaros
3104	Liopetri
3101	Paralimni Municipality
3103	Sotira
4	<b>LARNACA</b>
4211	Agia Anna
4318	Agioi Vavatsinias
4307	Agios Theodoros
4121	Alaminos
4125	Alethriko
4122	Anafotida
4127	Anglisides
4123	Aplanta
4010	Aradippou Municipality
4202	Athienou Municipality
4103	Avdellero
4304	Choirokoitia
4216	Delikipos
4012	Dromolaxia
4302	Kalavasos
4210	Kalo Chorio
4312	Kato Drys
4310	Kato Lefkara
4100	Kellia

**APPENDIX 1.: LIST OF MUNICIPALITIES AND COMMUNITIES BY DISTRICT**

**1.1: LIST OF MUNICIPALITIES AND COMMUNITIES BY DISTRICT IN ASCENDING ORDER OF CODING**

**1.2: LIST OF MUNICIPALITIES AND COMMUNITIES BY DISTRICT IN ALPHABETICAL ORDER**

Code	District Municipality / Community	Code	District Municipality / Community
4122	Anafotida	4110	Kiti
4123	Aplanta	4124	Kivisili
4124	Kivisili	4126	Klavdia
4125	Alethriko	4217	Kochi
4126	Klavdia	4309	Kofinou
4127	Anglisides	4215	Kornos (Incl. Moni Agias Theklas)
4128	Menogeia	4314	Lageia
4201	Petrofani	4000	Larnaca Municipality
4202	Athienou Municipality	4011	Livadia
4210	Kalo Chorio	4301	Mari (Incl. Vasiliko)
4211	Agia Anna	4306	Maroni
4212	Mosfiloti	4120	Mazotos
4213	Psevdas	4316	Melini
4214	Pyrga - Moni Stavrov. & Ag. Varvaras	4013	Meneou
4215	Kornos (Incl. Moni Agias Theklas)	4128	Menogeia
4216	Delikipos	4212	Mosfiloti
4217	Kochi	4317	Odou
4300	Zygi	4315	Ora (Incl. Drapia and Parsata)
4301	Mari (Incl. Vasiliko)	4106	Ormideia
4302	Kalavastos	4311	Pano Lefkara Municipality
4303	Tochni	4111	Perivolia
4304	Choirokoitia	4201	Petrofani
4305	Psematismenos	4305	Psematismenos
4306	Maroni	4213	Psevdas
4307	Agios Theodoros	4104	Pyla
4308	Skarinou	4214	Pyrga - Moni Stavrov. & Ag. Varvaras
4309	Kofinou	4308	Skarinou
4310	Kato Lefkara	4113	Softades
4311	Pano Lefkara Municipality	4112	Tersefanou
4312	Kato Drys	4303	Tochni
4313	Vavla (Incl. Moni Agiou Mina)	4101	Troulloi
4314	Lageia	4319	Vavatsinia
4315	Ora (Incl. Drapia and Parsata)	4313	Vavla (Incl. Moni Agiou Mina)
4316	Melini	4102	Voroklini (Oroklini)
4317	Odou	4107	Xylofagou
4318	Agioi Vavatsinias	4105	Xylotymvou (Incl. Dekeleia)
4319	Vavatsinia	4300	Zygi
5	<b>LEMESOS</b>	5	<b>LEMESOS</b>
5000	Lemesos Municipality	5305	Agios Amvrosios
5011	Mesa Geitonia Municipality	5012	Agios Athanasios Municipality
5012	Agios Athanasios Municipality	5340	Agios Dimitrios
5013	Germasogeia Municipality	5310	Agios Georgios
5020	Pano Polemidia	5361	Agios Ioannis
5021	Ypsonas	5143	Agios Konstantinos
5022	Kato Polemidia Municipality	5316	Agios Mamas
5100	Palodeia	5142	Agios Pavlos
5101	Paramytha & Moni Panagias Evang.	5360	Agios Theodoros
5102	Spitali	5306	Agios Therapon
5103	Fasoula	5224	Agios Thomas
5104	Mathikoloni	5124	Agios Tychon
5105	Gerasa	5367	Agria
5106	Apsiou	5366	Agros

**APPENDIX 1.: LIST OF MUNICIPALITIES AND COMMUNITIES BY DISTRICT**

**1.1: LIST OF MUNICIPALITIES AND COMMUNITIES BY DISTRICT IN ASCENDING ORDER OF CODING**

**1.2: LIST OF MUNICIPALITIES AND COMMUNITIES BY DISTRICT IN ALPHABETICAL ORDER**

Code	District Municipality / Community	Code	District Municipality / Community
5107	Apesia	5137	Akapnou
5108	Korfi	5200	Akrotiri & Moni Agiou Nikolaou
5109	Limnatis	5123	Akrounta
5110	Kapileio	5302	Alassa
5120	Mouttagiaka	5225	Alektora
5121	Armenochori	5226	Anogyra
5122	Foinikaria	5107	Apesia
5123	Akrounta	5106	Apsiou
5124	Agios Tychon	5141	Arakapas
5125	Parekklesia	5121	Armenochori
5126	Pentakomo	5322	Arsos
5127	Monagroulli	5130	Asgata (Inc. Metalleia Plateies)
5128	Moni	5201	Asomatos (Incl. Fasouri)
5129	Pyrgos	5222	Avdimou
5130	Asgata (Inc. Metalleia Plateies)	5368	Chandria
5131	Vasa (Kellakiou)	5140	Dierona
5132	Sanida	5320	Dora
5133	Prastio (Kellakiou)	5311	Doros
5134	Klonari	5364	Dymes
5135	Vikla	5212	Episkopi
5136	Kellaki & Moni Zoodochou Pigis	5138	Eptagoneia
5137	Akapnou	5211	Erimi
5138	Eptagoneia	5103	Fasoula
5140	Dierona	5352	Foini (Incl. Moni Trooditissas)
5141	Arakapas	5122	Foinikaria
5142	Agios Pavlos	5105	Gerasa
5143	Agios Konstantinos	5013	Germasogeia Municipality
5144	Sykopetra	5321	Gerovasa (Trozena)
5145	Louvaras	5146	Kalo Chorio (Incl. Athrakos)
5146	Kalo Chorio (Incl. Athrakos)	5343	Kaminaria
5147	Zoopigi	5213	Kantou
5200	Akrotiri & Moni Agiou Nikolaou	5110	Kapileio
5201	Asomatos (Incl. Fasouri)	5354	Kato Amiantos
5202	Tserkezoi	5303	Kato Kivides
5203	Trachoni	5362	Kato Mylos
5210	Kolossi	5350	Kato Platres (Tornarides)
5211	Erimi	5022	Kato Polemidia Municipality
5212	Episkopi	5136	Kellaki & Moni Zoodochou Pigis
5213	Kantou	5323	Kissousa
5214	Sotira - Symvoulos & Sterakovou	5134	Klonari
5220	Prastio (Avdimou)	5331	Koilani
5221	Paramali	5210	Kolossi
5222	Avdimou	5108	Korfi
5223	Platanisteia	5317	Kouka
5224	Agios Thomas	5369	Kyperounta
5225	Alektora	5312	Laneia
5226	Anogyra	5000	Lemesos Municipality
5227	Pissouri	5345	Lemithou
5300	Souni - Zanakia	5109	Limnatis
5302	Alassa	5307	Lofou
5303	Kato Kivides	5145	Louvaras
5304	Pano Kivides	5324	Malia

(Συν. - Cont'd)

**APPENDIX 1.: LIST OF MUNICIPALITIES AND COMMUNITIES BY DISTRICT**

**1.1: LIST OF MUNICIPALITIES AND COMMUNITIES BY DISTRICT IN ASCENDING ORDER OF CODING**

Code	District Municipality / Community
5305	Agios Amvrosios
5306	Agios Therapon
5307	Lofou
5308	Pachna
5310	Agios Georgios
5311	Doros
5312	Laneia
5313	Silikou
5314	Monagri & Moni Panagias Amasgou
5315	Trimiklini
5316	Agios Mamas
5317	Kouka
5318	Moniatis - Mesa Pot., Saittas, Fyl.
5320	Dora
5321	Gerovasa (Trozena)
5322	Arsos
5323	Kissousa
5324	Malia
5325	Vasa (Koilaniou)
5326	Vouni
5327	Pera Pedi
5328	Mandria
5329	Potamiou
5330	Omodos
5331	Koilani
5340	Agios Dimitrios
5341	Palaioomylos
5342	Prodromos (Incl. Trikoukia)
5343	Kaminaria
5344	Treis Elies
5345	Lemithou
5350	Kato Platres (Tornarides)
5351	Pano Platres (Incl. Troodos)
5352	Foini (Incl. Moni Trooditissas)
5354	Kato Amiantos
5360	Agios Theodoros
5361	Agios Ioannis
5362	Kato Mylos
5363	Potamitissa
5364	Dymes
5365	Pelendri (Incl. Kardama)
5366	Agros
5367	Agridia
5368	Chandria
5369	Kyperounta
6	<b>PAFOS</b>
6000	Pafos Municipality
6010	Geroskipou Municipality
6011	Konia
6012	Agia Marinouda
6013	Koloni (Incl. Moni Anatoliko)
6014	Acheleia

**1.2: LIST OF MUNICIPALITIES AND COMMUNITIES BY DISTRICT IN ALPHABETICAL ORDER**

Code	District Municipality / Community
5328	Mandria
5104	Mathikoloni
5011	Mesa Geitonia Municipality
5314	Monagri & Moni Panagias Amasgou
5127	Monagroulli
5128	Moni
5318	Moniatis - Mesa Pot., Saittas, Fyl.
5120	Mouttagiaka
5330	Omodos
5308	Pachna
5341	Palaioomylos
5100	Palodeia
5304	Pano Kivides
5351	Pano Platres (Incl. Troodos)
5020	Pano Polemidia
5221	Paramali
5101	Paramytha & Moni Panagias Evang.
5125	Parekklesia
5365	Pelendri (Incl. Kardama)
5126	Pentakomo
5327	Pera Pedi
5227	Pissouri
5223	Platanisteia
5329	Potamiou
5363	Potamitissa
5220	Prastio (Avdimou)
5133	Prastio (Kellakiou)
5342	Prodromos (Incl. Trikoukia)
5129	Pyrgos
5132	Sanida
5313	Silikou
5214	Sotira - Symvoulos & Sterakovou
5300	Souni - Zanakia
5102	Spitali
5144	Sykopetra
5203	Trachoni
5344	Treis Elies
5315	Trimiklini
5202	Tserkezoi
5131	Vasa (Kellakiou)
5325	Vasa (Koilaniou)
5135	Vikla
5326	Vouni
5021	Ypsonas
5147	Zoopigi
6	<b>PAFOS</b>
6014	Acheleia
6365	Agia Marina (Chrysochous)
6221	Agia Marina (Kelokedaron)
6012	Agia Marinouda
6106	Agia Varvara
6301	Agios Dimitrianos

**APPENDIX 1.: LIST OF MUNICIPALITIES AND COMMUNITIES BY DISTRICT**

**1.1: LIST OF MUNICIPALITIES AND COMMUNITIES BY DISTRICT IN ASCENDING ORDER OF CODING**

**1.2: LIST OF MUNICIPALITIES AND COMMUNITIES BY DISTRICT IN ALPHABETICAL ORDER**

Code	District Municipality / Community	Code	District Municipality / Community
6020	Chlorakas	6205	Agios Georgios
6021	Lempa	6219	Agios Ioannis (Incl. Malounta)
6022	Empa	6369	Agios Isidoros
6023	Tremithousa	6218	Agios Nikolaos (Incl. Peravasa)
6024	Mesa Chorio	6130	Akoursos
6025	Mesogi	6220	Amargeti
6026	Tala (Inc. Moni Agiou Neofytou)	6311	Anadiou
6027	Kissonerga	6107	Anarita
6100	Kouklia	6355	Androlikou
6101	Mandria	6363	Argaka
6102	Nikokleia	6217	Arminou
6103	Souskiou	6111	Armou
6104	Timi	6231	Asprogia
6106	Agia Varvara	6115	Axylou
6107	Anarita	6020	Chlorakas
6108	Foinikas	6114	Choletria
6110	Marathounta	6338	Choli
6111	Armou	6129	Choulou
6112	Episkopi	6341	Chrysochou
6113	Nata	6353	Drouseia (Incl. Pittokopos)
6114	Choletria	6308	Drymou
6115	Axylou	6116	Eledio
6116	Eledio	6022	Empa
6120	Tsada	6112	Episkopi
6121	Koili	6313	Evretou
6122	Stroumpi	6223	Faleia
6123	Polemi	6201	Fasoula
6124	Kallepeia (Incl. Moronero)	6315	Filousa (Chrysochous)
6125	Letymvou	6216	Filousa (Kelokedaron)
6126	Pitargou (Incl. Kato Panagia)	6108	Foinikas
6127	Kourdaka	6306	Fyti
6128	Lemona	6224	Galataria
6129	Choulou	6010	Geroskipou Municipality
6130	Akoursos	6364	Gialia
6132	Kathikas	6331	Giolou
6133	Pegeia Mun. & Ag. Georg. Pegeias	6345	Goudi
6200	Pano Archimandrita & Kato Arch.	6352	Ineia
6201	Fasoula	6124	Kallepeia (Incl. Moronero)
6202	Mousera	6302	Kannaviou (Incl. Melamiou)
6203	Maronas	6340	Karamoullides
6204	Mamonia	6132	Kathikas
6205	Agios Georgios	6334	Kato Akourdaleia
6206	Stavrokonnou	6350	Kato Arodes
6207	Prastio	6213	Kedares
6208	Trachypedoula	6210	Kelokedara
6210	Kelokedara	6212	Kidasi
6211	Salamiou	6316	Kios (Istinjo)
6212	Kidasi	6027	Kissonerga
6213	Kedares	6121	Koili
6214	Mesana	6225	Koilinea
6215	Praitori	6013	Koloni (Incl. Moni Anatoliko)
6216	Filousa (Kelokedaron)	6011	Konia

**APPENDIX 1.: LIST OF MUNICIPALITIES AND COMMUNITIES BY DISTRICT**

**1.1: LIST OF MUNICIPALITIES AND COMMUNITIES BY DISTRICT IN ASCENDING ORDER OF CODING**

**1.2: LIST OF MUNICIPALITIES AND COMMUNITIES BY DISTRICT IN ALPHABETICAL ORDER**

Code	District Municipality / Community	Code	District Municipality / Community
6216	Filousa (Kelokedaron)	6011	Konia
6217	Arminou	6100	Kouklia
6218	Agios Nikolaos (Incl. Peravasa)	6127	Kourdaka
6219	Agios Ioannis (Incl. Malounta)	6305	Kritou Marottou
6220	Amargeti	6336	Kritou Tera
6221	Agia Marina (Kelokedaron)	6361	Kynousa
6222	Pentalia	6228	Lapithiou
6223	Faleia	6307	Lasa
6224	Galataria	6128	Lemona
6225	Koilinea	6021	Lempa
6226	Vretsia	6125	Letymvou
6227	Statos - Agios Fotios & Ampelitis	6370	Livadi
6228	Lapithiou	6339	Loukrounou
6229	Mamountali	6320	Lysos - Ag.Merkour. & Stavros Pso.
6230	Pano Panagia - Moni Chryso. & Agia	6362	Makounta
6231	Asprogia	6204	Mamonia
6300	Psathi	6229	Mamountali
6301	Agios Dimitrianos	6101	Mandria
6302	Kannaviou (Incl. Melamiou)	6110	Marathounta
6303	Thrinia (Drinia)	6203	Maronas
6304	Milia	6318	Meladeia
6305	Kritou Marottou	6319	Melandra
6306	Fyti	6024	Mesa Chorio
6307	Lasa	6214	Mesana
6308	Drymou	6025	Mesogi
6310	Simou	6304	Milia
6311	Anadiou	6333	Miliou - Moni Agion Anargyron
6312	Sarama	6202	Mousere
6313	Evretou	6113	Nata
6314	Trimithousa	6366	Nea Dimmata
6315	Filousa (Chrysochous)	6344	Neo Chorio (In. Loutra Afroditis)
6316	Kios (Istinjo)	6102	Nikokleia
6317	Zacharia	6000	Pafos Municipality
6318	Meladeia	6200	Pano Archimandrita & Kato Arch.
6319	Melandra	6351	Pano Arodes
6320	Lysos - Ag.Merkour. & Stavros Pso.	6230	Pano Panagia - Moni Chryso. & Agia
6321	Peristerona	6332	Pano Akourdaleia
6330	Theletra	6133	Pegeia Mun. & Ag. Georg. Pegeias
6331	Giolou	6360	Pelathousa - Mirmigkof & Limni
6332	Pano Akourdaleia	6222	Pentalia
6333	Miliou - Moni Agion Anargyron	6321	Peristerona
6334	Kato Akourdaleia	6126	Pitargou (Incl. Kato Panagia)
6335	Tera	6123	Polemi
6336	Kritou Tera	6343	Polis Municipality
6337	Skoulli	6367	Pomos (Incl. Paliampela)
6338	Choli	6215	Praitori
6339	Loukrounou	6207	Prastio
6340	Karamoullides	6300	Psathi
6341	Chrysochou	6211	Salamiou
6343	Polis Municipality	6312	Sarama
6344	Neo Chorio (In. Loutra Afroditis)	6310	Simou
6345	Goudi	6337	Skoulli

**APPENDIX 1.: LIST OF MUNICIPALITIES AND COMMUNITIES BY DISTRICT**

**1.1: LIST OF MUNICIPALITIES AND COMMUNITIES BY DISTRICT IN ASCENDING ORDER OF CODING**

**1.2: LIST OF MUNICIPALITIES AND COMMUNITIES BY DISTRICT IN ALPHABETICAL ORDER**

Code	District Municipality / Community	Code	District Municipality / Community
6350	Kato Arodes	6103	Souskiou
6351	Pano Arodes	6227	Statos - Agios Fotios & Ampelitis
6352	Ineia	6206	Stavrokonnou
6353	Drouseia (Incl. Pittokopos)	6368	Steni
6355	Androlikou	6122	Stroumpi
6360	Pelathousa - Mirmigkof & Limni	6026	Tala (Inc. Moni Agiou Neofytou)
6361	Kynousa	6335	Tera
6362	Makounta	6330	Theletra
6363	Argaka	6303	Thrinia (Drinia)
6364	Gialia	6104	Timi
6365	Agia Marina (Chrysochous)	6208	Trachypedoula
6366	Nea Dimmata	6023	Tremithousa
6367	Pomos (Incl. Paliampela)	6314	Trimithousa
6368	Steni	6120	Tsada
6369	Agios Isidoros	6226	Vretsia
6370	Livadi	6317	Zacharia







ΚΥΠΡΙΑΚΗ ΔΗΜΟΚΡΑΤΙΑ  
ΣΤΑΤΙΣΤΙΚΗ ΥΠΗΡΕΣΙΑ

ΚΛΑΔΟΣ ΓΕΩΡΓΙΚΩΝ ΣΤΑΤΙΣΤΙΚΩΝ  
ΤΗΛΕΦΩΝΑ: 22602213, 22605124  
ΦΑΞ: 22602770

Το περιεχόμενο του ερωτηματολογίου  
είναι **ΕΜΠΙΣΤΕΥΤΙΚΟ** και η παροχή  
στοιχείων **ΥΠΟΧΡΕΩΤΙΚΗ**  
(Νόμος 15(1)2000)

## ΕΡΕΥΝΑ ΠΑΡΑΓΩΓΗΣ ΣΙΤΗΡΩΝ ΓΙΑ ΤΟ ΕΤΟΣ 2010

### ΕΡΩΤΗΜΑΤΟΛΟΓΙΟ

Δήμος/Κοινότητα: .....

--	--	--	--	--	--	--	--	--	--

Αύξων Αρ. Ερωτηματολογίου στο Δήμο/Κοινότητα:

--	--	--	--	--	--

Αρ.ερωτηματολογίου Απογραφής

--	--	--	--	--	--	--	--	--	--

Αλλαγή Δήμου / Κοινότητας

Ναι

1

Όχι

2



#### Γενικές πληροφορίες για την έρευνα

1. Η έρευνα διεξάγεται με βάση τον περί Στατιστικής Νόμο καθώς και σχετικό κανονισμό της Ε.Ε. και καλύπτει τα σιτηρά.
2. Σκοπός της έρευνας είναι η εξακρίβωση στοιχείων: α) για τα χαρακτηριστικά της εκμετάλλευσης, β) για τις καλλιεργηθείσες εκτάσεις με βάση το είδος των σιτηρών γ) την ολική παραγωγή των καλλιεργειών και πως διανέμεται αυτή και τις τιμές που εξασφαλίζει ο καλλιεργητής.
3. Περίοδος αναφοράς της έρευνας είναι 1η Οκτωβρίου 2009 - 30 Σεπτεμβρίου 2010.
4. Οι εκτάσεις γράφονται σε δεκάρια με ένα δεκαδικό ψηφίο.

**ΚΑΤΑΣΤΑΣΗ ΛΕΙΤΟΥΡΓΙΑΣ ΤΗΣ ΕΚΜΕΤΑΛΛΕΥΣΗΣ**

Ο κάτοχος της εκμετάλλευσης παραμένει ο ίδιος; **ΝΑΙ 1** **ΟΧΙ 2** **ΔΕΝ ΕΓΙΝΕ 3**

(Πήγαινε στην επόμενη σελίδα)

**Στοιχεία Νέων Κατόχων**

	<b>1</b>	<b>2</b>	<b>3</b>
<b>Επίθετο</b>			
<b>Όνομα</b>			
<b>ΑΤ</b>			
<b>Διεύθυνση</b>			
<b>ΤΤ</b>			
<b>Δήμος/ Κοινότητα</b>			
<b>Τηλ</b>			
<b>Κινητό</b>			
<b>Εταιρεία</b>			
<b>Σχέση με προηγούμενο κάτοχο</b>			

- 1. Σύζυγος
- 2. Παιδί
- 3. Εγγόνι
- 4. Γονέας/Πεθερός
- 5. Άλλος συγγενής
- 6. Αγοραστής
- 7. Ενοικιαστής
- 8. Δεν καθορίστηκε

**ΛΟΓΟΙ ΠΟΥ ΔΕΝ ΚΑΤΑΓΡΑΦΗΚΕ Ο ΚΑΤΟΧΟΣ ΤΗΣ ΕΚΜΕΤΑΛΛΕΥΣΗΣ:**

- 1. Είναι πολυάσχολος
- 2. Αρνείται να δώσει στοιχεία
- 3. Δεν μπορεί να δώσει στοιχεία ( Άρρωστος)
- 4. Δεν ασχολείται προσωρινά
- 5. Εγκατέλειψε την εκμετάλλευση
- 6. Άλλαξε την χρήση της εκμεταλλευσης
- 7. Είναι άγνωστος
- 8. ΧΓΓ < 1 δεκάριο
- 9. Απεβίωσε (Προσωρινά δεν ασχολείται κανένας άλλος)
- 10. Λείπει στο Εξωτερικό
- 11. Εγκατελειμμένο σπίτι
- 12. Άγνωστος Λόγος

**ΓΙΑ ΕΠΙΣΗΜΗ ΧΡΗΣΗ**

Μετά από διερεύνηση να διαγραφεί ο δεκαψήφιος του ερωτηματολογίου λόγω διπλογραφίας με τον πιο κάτω δεκαψήφιο:

Ελέγχθηκε από: \_\_\_\_\_

Υπογραφή \_\_\_\_\_

**ΣΤΟΙΧΕΙΑ ΚΑΤΟΧΟΥ ΚΑΙ ΧΑΡΑΚΤΗΡΙΣΤΙΚΑ ΕΚΜΕΤΑΛΛΕΥΣΗΣ**

Αριθμός κάρτας

1

Υπάρχουν αλλαγές στα στοιχεία του κατόχου;

Ναι 1

Όχι 2

**A ΣΤΟΙΧΕΙΑ ΚΑΤΟΧΟΥ ΤΗΣ ΕΚΜΕΤΑΛΛΕΥΣΗΣ**

Επώνυμο

Όνομα

Πατρώνυμο

Έτος γέννησης  Αρ. πολιτικής ταυτότητας

Επωνυμία

(αν η εκμετάλλευση δεν είναι ατομική)

**Διεύθυνση κατοικίας του κατόχου**

Οδός  Αριθμός

Ταχ. Κώδικας  Τηλέφωνο

**B ΧΑΡΑΚΤΗΡΙΣΤΙΚΑ ΕΚΜΕΤΑΛΛΕΥΣΗΣ**

Η εκμετάλλευση είναι: Ατομική 1 Εταιρική 2 Δημόσιο ή ΝΠΔΔ 3 Άλλης μορφής 4

Α' Αριθμός δήλωσης στον Οργανισμό Αγροτικών Πληρωμών

Β' Αριθμός δήλωσης στον Οργανισμό Αγροτικών Πληρωμών

Είναι η εκμετάλλευση εγγεγραμμένη στο Φ.Π.Α. ; Ναι 1 Όχι 2

Αν είναι εγγεγραμμένη

Αρ. Μητρώου Φ.Π.Α.

Έχετε άλλη επιχείρηση που είναι εγγεγραμμένη στο Φ.Π.Α.; Ναι 1 Όχι 2

**ΕΚΤΑΣΕΙΣ ΚΑΙ ΠΑΡΑΓΩΓΗ ΣΙΤΗΡΩΝ ΓΙΑ ΤΟ ΕΤΟΣ 2010**

**Αριθμός κάρτας** 2

Είδος	Κώδικας	Καλλιέργησις έκταση για σπόρο 2009-2010 (δεκάρια)		Έκταση για σπόρο που έχει θεριστεί 2009-2010 (δεκάρια)	Καλλιέργησις έκταση για σπόρο 2009-2010 (δεκάρια)		Έκταση για σπόρο που έχει θεριστεί 2009-2010 (δεκάρια)	Χρήση σπόρου	
		Αρδευθείσα	Μη αρδευθείσα		Αρδευθείσα	Μη αρδευθείσα		Ποσότητα σπόρου (κιλά/δεκάριο)	Τιμή/τόνο (ευρώ)
1	2	3	4	5	6	7	8	9	10
Κριθάρι	101	,	,	,	,	,	,	,	,
Σιτάρι σκληρό	102	,	,	,	,	,	,	,	,
Σιτάρι μαλακό	103	,	,	,	,	,	,	,	,
Σιφονάρι	104	,	,	,	,	,	,	,	,

Είδος	Κώδικας	Ολική παραγωγή 2010 (τόνοι)
1	2	11
Κριθάρι	101	
Σιτάρι σκληρό	102	
Σιτάρι μαλακό	103	
Σιφονάρι	104	
Σανός	105	
Άχυρο	106	
Αχυρόμπαλες	107	

Πωλήσεις σε γεωργούς-κτηνοτρόφους		
Ποσότητα (τόνοι)	Τιμή πώλησης ανά τόνο (ευρώ)	Συνολική αξία πωλήσεων (ευρώ)
12	13	14

Πωλήσεις σε Σ.Π.Ε.		
Ποσότητα (τόνοι)	Τιμή πώλησης ανά τόνο (ευρώ)	Συνολική αξία πωλήσεων (ευρώ)
15	16	17

Πωλήσεις σε άλλους		
Ποσότητα (τόνοι)	Τιμή πώλησης ανά τόνο (ευρώ)	Συνολική αξία πωλήσεων (ευρώ)
18	19	20

Το άθροισμα των στηλών 11+26 πρέπει να είναι ίσο με το άθροισμα των στηλών 12+15+18+21+22+23+24+25. Σε περίπτωση που δεν είναι ίσο, να διευκρινίζονται οι λόγοι.

**ΕΚΤΑΣΕΙΣ ΚΑΙ ΠΑΡΑΓΩΓΗ ΣΙΤΗΡΩΝ ΓΙΑ ΤΟ ΕΤΟΣ 2010**

**Αριθμός κάρτας** 2

Είδος	Κώδικας	Κρατήσεις από παραγωγό για			Απώλειες (τόνοι)	Τελικό Απόθεμα 30/9/10 (τόνοι)	Αρχικό απόθεμα 1/10/09 (τόνοι)
		Κατανάλωση-μεταποίηση (τόνοι)	Σπόρο (τόνοι)	Ζωοτροφή (τόνοι)			
1	2	21	22	23	24	25	26
Κριθάρι	101						
Σιτάρι σκληρό	102						
Σιτάρι μαλακό	103						
Σιφονάρι	104						
Σανός	105						
Άχυρο	106						
Αχυρόμαλας	107						

Το άθροισμα των σιτηρών 11+26 πρέπει να είναι ίσο με το άθροισμα των σιτηρών 12+15+18+21+22+23+24+25. Σε περίπτωση που δεν είναι ίσο, να διευκρινίζονται οι λόγοι.



## Στατιστικά Δεδομένα Ευρωπαϊκής Ένωσης

---

- Στατιστικά δεδομένα για την Ευρωπαϊκή Ένωση είναι διαθέσιμα δωρεάν στην ιστοσελίδα της EUROSTAT (Στατιστική Υπηρεσία της Ευρωπαϊκής Ένωσης) στη διεύθυνση: <http://epp.eurostat.ec.europa.eu>. Οι πληροφορίες περιλαμβάνουν μεταξύ άλλων, τα στοιχεία που περιέχονται στις βάσεις δεδομένων της EUROSTAT καθώς επίσης τις εκδόσεις σε ηλεκτρονική μορφή (pdf).
- Η EUROSTAT δημιούργησε με όλα σχεδόν τα κράτη μέλη ένα δίκτυο κέντρων παροχής υποστήριξης. Αποστολή τους είναι να παρέχουν βοήθεια και καθοδήγηση σε διαδικτυακούς χρήστες ευρωπαϊκών στατιστικών δεδομένων δηλαδή σε χρήστες της ιστοσελίδας της EUROSTAT.
- Η Στατιστική Υπηρεσία της Κύπρου έχει δημιουργήσει το Κέντρο Υποστήριξης Ευρωπαϊκών Στατιστικών Δεδομένων του οποίου ο ρόλος είναι να παρέχει υποστήριξη στους χρήστες για τα ακόλουθα:
  - Ενημέρωση για τη διαθεσιμότητα δεδομένων/ εκδόσεων
  - Επιβεβαίωση δεδομένων
  - Μεθοδολογικές πληροφορίες
  - Τεχνική υποστήριξη
- Οι ενδιαφερόμενοι χρήστες μπορούν να επικοινωνήσουν με το Κέντρο Υποστήριξης Ευρωπαϊκών Στατιστικών Δεδομένων μέσω:
  - της ιστοσελίδας της Στατιστικής Υπηρεσίας (<http://www.cystat.gov.cy>) στο μέρος Υπηρεσίες / Κέντρο Υποστήριξης Δεδομένων Ε.Ε. όπου μπορούν να συμπληρώσουν την προτυποποιημένη φόρμα
  - Email: [eustatistics@cystat.mof.gov.cy](mailto:eustatistics@cystat.mof.gov.cy)
  - Τηλεφώνου: +357-22304584
  - Φαξ: +357-22661313
- Η εξυπηρέτηση γίνεται καθημερινά στις ώρες λειτουργίας της δημόσιας υπηρεσίας.

## European Statistical Data

---

- European statistical data are available on the website of Eurostat (<http://epp.eurostat.ec.europa.eu>) free of charge to all users. Amongst other, the website offers access to statistical data contained in Eurostat's databases as well as to the publications of Eurostat in electronic format (pdf).
- Eurostat set up with all Member States a network of support centers. Their mission is to provide help and guidance to Internet users of European statistical data, thus to all users of Eurostat's website.
- The Statistical Service of Cyprus (CYSTAT) has set up the Centre of European Statistical Data Support (ESDS) which provides support for the following:
  - Information on availability of data/ publications
  - Verification of data
  - Methodological information
  - Technical support
- Users may contact the ESDS Centre via:
  - CYSTAT's website (<http://www.mof.gov.cy/cystat>) under the section Services / ESDS where they can fill out the predefined form
  - Email: [eustatistics@cystat.mof.gov.cy](mailto:eustatistics@cystat.mof.gov.cy)
  - Telephone: +357-22304584
  - Fax: +357-22661313
- The service is available daily during the working hours of the Cyprus civil service.